Образец по чл.53, ал. 6 от НСГ

Изготвил: Ангел Кадиев - ст.лесничей
/име, фамилия/, подпис: ..... /п/* .....
дата: 1.09.2020г.
№ и дата на удостоверението за упражняване на лесовъдска практика: 7579 / 10.8.2012 г.

Одобрил: инж.Борис Къдрински - директор,
/име, фамилия/, подпис: ..... /п/* .....
дата: .....
№ и дата на удостоверението за упражняване на лесовъдска практика: 8162 / 23.10.2012 г.

инж. Борис Василиев Къдрински
Директор - ТП ДГС
"Акад. Николай Хайтов"
Удостоверение № 8162/23.10.2012 г.

ТЕХНОЛОГИЧЕН ПЛАН № 1...

За добив на дървесина от отдел **"61"** подотдел **"к"**
На ТП ДГС/ДЛС Акад. Николай Хайтов */попълва се само за държавни гори/*
Община **Чепеларе**; Землище **с. Орехово**;
имот с (кадастрален идентификатор/КВС) № ..... , */попълва се само за недържавни гори/*

I. Схема за добива на дървесина от насаждението

М 1:10000



Легенда:

± ± ± ±	проектирани коларски вр. извозни пътища
- - - - - -	съществуващи извозни пътища
=======	съществуващ автомобилен път
^^^^^^^	технологична просека
●	място за отпадъци
»»»»»»	проектирани тракторни вр. извозни пътища
▲▲▲	временен склад
xxxxxxx	трасе на въжена линия
=+=+=+=	проектиран автомобилен път
	.....

На схемата задължително се нанасят контурите на насаждението/имота, съществуващите и проектирани временни горски пътища, технологичните просеки, просеките за въжени линии, извозни пътища, временни складове както и връзката им със съществуващата автомобилна пътна мрежа

GISExplorer

II. Характеристика на насаждението

1. Вид на сечта: групово-постепенна / интензивност: 25 %
Втори вид сеч: ..... / интензивност: .....%;
2. Площ на подотдела: 4.1 ха Размер на сечището: ..... ха;
3. Състав по план/програма: Смърч - 7, Бял бор - 3, Смърч - 10, Бял бор - 0; 4. действителен: .....;
5. Запас на 1 ха: с клони: 405 куб.м/ха , без клони: 357 куб. м/ха;
6. Среден наклон на терена: 22 градуса;
7. Очакван добив от маркираната дървесина: **542** лежаща маса, куб.м.

дърв. вид / категория	Бял бор - естествени	Обикновен смърч				дърв. вид / категория	Бял бор - естествени	Обикновен смърч					
едра	24	315				дребна	1	5				върш-ина	0
средна	5	15				дърва	3	174					

8.Наличие и характеристика на подраста преди сечта (състав, възраст, средна височина, % на покритие) .....
.....;
9. Средно извозно разстояние 200м.;
10. Други характеристики на насаждението: (*токовища, сватбовища, надлесни дървета, сервитути, защитени територии, Натура 2000, защитени видове описани в доклада за гори с висока консервационна стойност, мъртва дървесина, вододайни зони, биологично разнообразие и др.)* .....

III. Технологични указания

1. Дървесината в насаждението да се добива при спазване на технологичната схема по т. I
2. Сечта ще се извършва с (моторен трион, ръчно, машини; кастренето на отсечените стъбла се извършва: в сечище, на временен склад) с моторен трион; кастренето на отсечените стъбла се извършва в сечището.
3. Извозът от сечището до временните складове ще се осъществява с специализиран трактор и животинска теглителна сила на къси секции
на (цели стъбла, дълги/къси секции, сортименти, чипс и др.; с влачене по терена, изцяло натоварени) .....
сортиментите се влачене по земята
4. Проектирани нови горски автомобилни пътища съгласно Наредба 5 за строителството в горските територии без промяна на предназначението им: дължина .....м. широчина .....м.
5. Изграждане и ремонт на временни извозни горски пътища:
5.1 Тракторни – допустимо разстояние между тях .....м (не по-малко от 40 м), дължина .....м, широчина 4 м.
5.2 Коларски - разстояние между тях.....м (не по-малко от 40 м), дължина .....м, широчина ... м
6. Просеки за въжени линии: ..... бр.
допустимо разстояние между просеките ..... м., дължина ..... м., широчина ..... м.
7. Направа на технологични просеки .....бр.
допустимо разстояние между тях .....м., дължина .....м., широчина ..... м.
8. Изграждане на нови временни складове (бр., площ в ха) .....

9. Мерки за опазване на оставащите на корен дървета, подраста, младиняка и почвата
При извоза на сортиментите оставащите на корен дървета дасе предпазват.
10. Начини за почистване на сечището Отпадъците да се събират на купчини.
11. Други указания: Да се спазват разпоредбите на ЗГ и подзаконовите актове по прилагането му.
Да се изнасят битовите отпадъци от сечището извън горските територии на определените за това места.
12. Всички операции по подготвителните и основните работи да се извършват съгласно изискванията на Правилника за здравословни и безопасни условия на труд в горите и правилата за противопожарна безопасност в горите.

ЗАПОЗНАТ с технологичния план: ...../попълва се след издаването на позволителното за сеч/
Лицето по чл. 108, ал. 2 от ЗГ, на което е издадено позволително за сеч № .....
.....
/ трите имена, подпис, дата - /
№ и дата на удостоверението за упражняване на лесовъдска практика: .....

GISExplorer

Образец по чл.53, ал. 6 от НСГ

Изготвил: Петър Димитров /п/*
/име, фамилия/, подпис: .....
дата: 28.12.2020,
№ и дата на удостоверението за упражняване на лесовъдска практика: 4870 / 28.11.2011 г.

Одобрил: /п/*
.....
/име, фамилия/, подпис: .....
дата: .....
№ и дата на удостоверението за упражняване на лесовъдска практика: ..... / .....

инж. Борис Василев Кърдински
Директор ТП ДГС
„Акад. Николай Хайтов"
Удостоверение № 8062/23.10.2012 г.

ТЕХНОЛОГИЧЕН ПЛАН № 1...

За добив на дървесина от отдел **"63"** подотдел **"г3"**
На ТП ДГС/ДЛС Акад.Н. Хайтов с.Хвойна */попълва се само за държавни гори/*
Община **Чепеларе**; Землище **с. Орехово**;
имот с (кадастрален идентификатор/КВС) № ..... , */попълва се само за недържавни гори/*

I. Схема за добива на дървесина от насаждението

М 1:10000

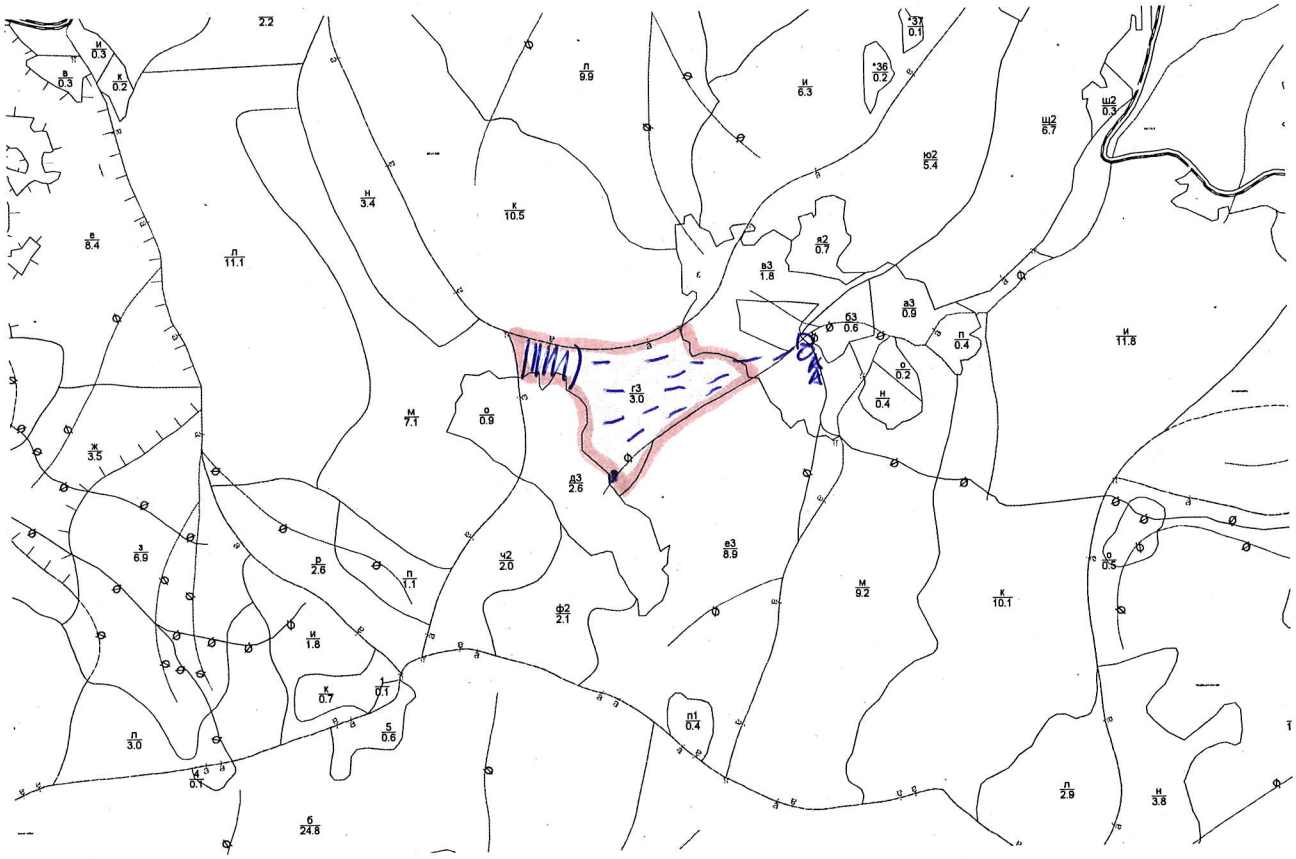

Легенда:

± ± ± ±	проектирани коларски вр. извозни пътища
- - - - - -	съществуващи извозни пътища
═══	съществуващ автомобилен път
^^^^^^^	технологична просека
○	място за отпадъци
»»»»»»	проектирани тракторни вр. извозни пътища
▲▲▲	временен склад
xxxxxxx	трасе на въжена линия
=+=+=+=	проектиран автомобилен път
	.....насаждение.....

На схемата задължително се нанасят контурите на насаждението/имота, съществуващите и проектирани временни горски пътища, технологичните просеки, просеките за въжени линии, извозни пътища, временни складове както и връзката им със съществуващата автомобилна пътна мрежа

GISExplorer

II. Характеристика на насаждението

1. Вид на сечта: групово-постепенна / интензивност: 25 %
Втори вид сеч: ..... / интензивност: .....%;
2. Площ на подотдела: 3 ха Размер на сечището: .....2,7. ха;
3. Състав по план/програма: Смърч - 10; 4. действителен: .....;
5. Запас на 1 ха: с клони: 637 куб.м/ха , без клони: 558 куб. м/ха;
6. Среден наклон на терена: 27 градуса;
7. Очакван добив от маркираната дървесина: **411** лежаща маса, куб.м.

дърв. вид / категория	Бял бор - естествени	Обикновен смърч				дърв. вид / категория	Бял бор - естествени	Обикновен смърч					
едра	18	185				дребна	1	2				върш-ина	11
средна	2	12				дърва	3	188					

8.Наличие и характеристика на подраста преди сечта (състав, възраст, средна височина, % на покритие) .....
.....;
9. Средно извозно разстояние ..350м.;
10. Други характеристики на насаждението: (*токовища, сватбовища, надлесни дървета, сервитути, защитени територии, Натура 2000, защитени видове описани в доклада за гори с висока консервационна стойност, мъртва дървесина, вододайни зони, биологично разнообразие и др.)* ВК 123 В 60001030 Р. Зап.
В6 0002165 Пресеки

III. Технологични указания

1. Дървесината в насаждението да се добива при спазване на технологичната схема по т. I
2. Сечта ще се извършва с (моторен трион, ръчно, машини; кастренето на отсечените стъбла се извършва: в сечище, на временен склад) ..м. трион кастрене на отсечените стъбла в сечи.....
3. Извозът от сечището до временните складове ще се осъществява с .....
на (цели стъбла, дълги/къси секции, сортименти, чипс и др.; с влачене по терена, изцяло натоварени) .....
.....
4. Проектирани нови горски автомобилни пътища съгласно Наредба 5 за строителството в горските територии без промяна на предназначението им: дължина .....м. широчина .....м.
5. Изграждане и ремонт на временни извозни горски пътища:
5.1 Тракторни – допустимо разстояние между тях .....м (не по-малко от 40 м), дължина .....м, широчина 4 м.
5.2 Коларски - разстояние между тях.....м (не по-малко от 40 м), дължина .....м, широчина ... м
6. Просеки за въжени линии: ..... бр.
допустимо разстояние между просеките ..... м., дължина ..... м., широчина ..... м.
7. Направа на технологични просеки .....бр.
допустимо разстояние между тях .....м., дължина .....м., широчина ..... м.
8. Изграждане на нови временни складове (бр., площ в ха) .....
.....
9. Мерки за опазване на оставащите на корен дървета, подраста, младиняка и почвата
.....
10. Начини за почистване на сечището .....
11. Други указания: .....
.....
Да се изнасят битовите отпадъци от сечището извън горските територии на определените за това места.
12. Всички операции по подготвителните и основните работи да се извършват съгласно изискванията на Правилника за здравословни и безопасни условия на труд в горите и правилата за противопожарна безопасност в горите.

ЗАПОЗНАТ с технологичния план: ...../попълва се след издаването на позволителното за сеч/
Лицето по чл. 108, ал. 2 от ЗГ, на което е издадено позволително за сеч № .....
.....
/ трите имена, подпис, дата - /
№ и дата на удостоверението за упражняване на лесовъдска практика: .....

GISExplorer

/п/*

...53, ал. 6 от НСГ

Изготвил: Ангел Кад... ...ей
/име, фамилия/, подпис: ..... /п/* .....
дата: 01.09.2020г.
№ и дата на удостоверението за упражняване на лесовъдска практика: 7579 / 10.8.2012 г.

Одобрил: инж. Борис Васи... ...ски - директор,
/име, фамилия/, подпис: .....
дата: .....,
№ и дата на удостоверението за упражняване на лесовъдска практика: 8162 / 23.10.2012 г.

инж. Борис Василев Къдрински
Директор - ТП ДГС
"Акад. Николай Хайтов"
Удостоверение № 8162/23.10.2012 г.

ТЕХНОЛОГИЧЕН ПЛАН № ...1...

За добив на дървесина от отдел **"63"** подотдел **"щ2"**
На ТП ДГС/ДЛС Акад. Николай Хайтов */попълва се само за държавни гори/*
Община **Чепеларе**; Землище **с. Орехово**;
имот с (кадастрален идентификатор/КВС) № ..... , */попълва се само за недържавни гори/*

I. Схема за добива на дървесина от насаждението

М 1:10000

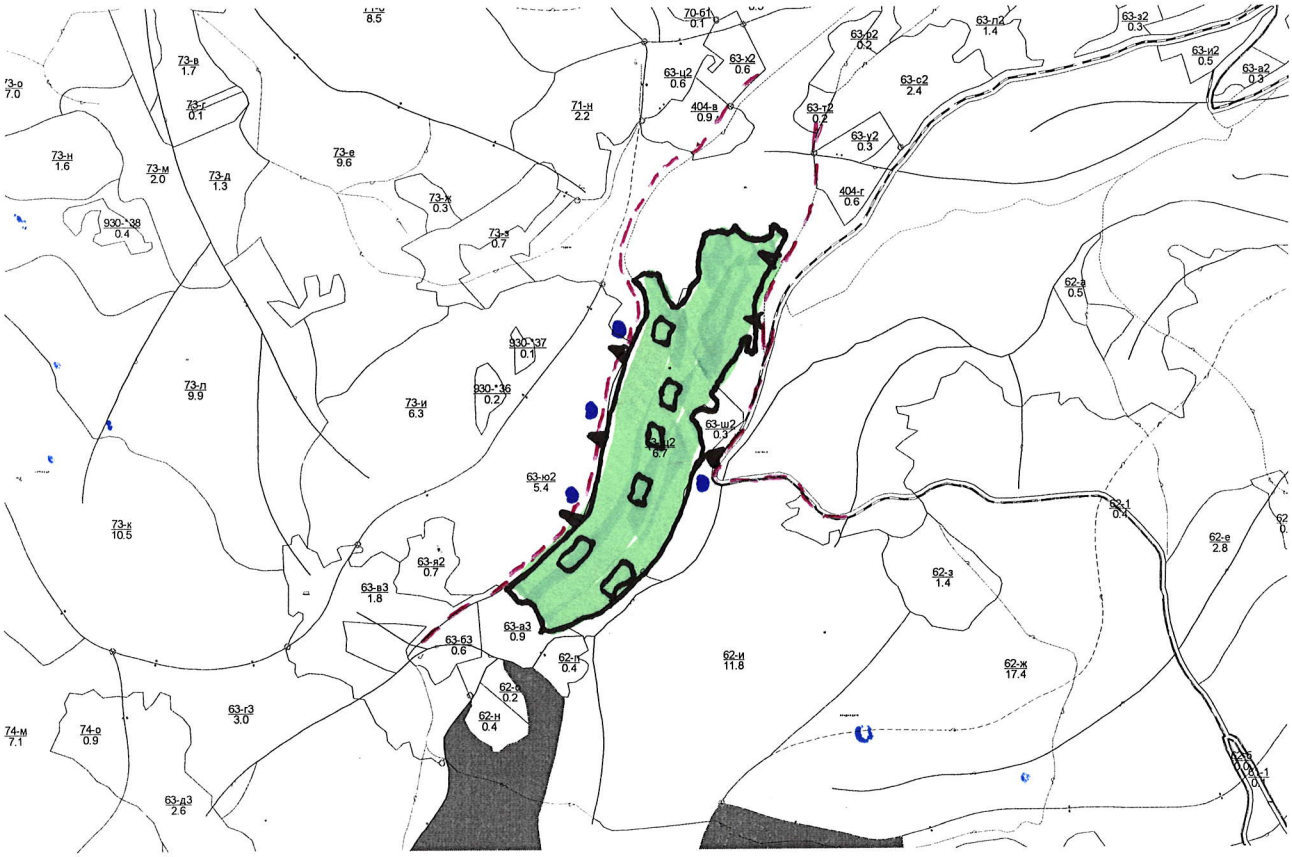

Легенда:

± ± ± ±	проектирани коларски вр. извозни пътища
- - - - - -	съществуващи извозни пътища
=======	съществуващ автомобилен път
^^^^^^^^	технологична просека
●	място за отпадъци
»»»»»»	проектирани тракторни вр. извозни пътища
▲▲▲	временен склад
xxxxxxx	трасе на възжена линия
=+=+=+=	проектиран автомобилен път
	.....

На схемата задължително се нанасят контурите на насаждението/имота, съществуващите и проектирани временни горски пътища, технологичните просеки, просеките за възжени линии, извозни пътища, временни складове както и връзката им със съществуващата автомобилна пътна мрежа

GISExplorer

II. Характеристика на насаждението

1. Вид на сечта: групово-постепенна / интензивност: 20 %
Втори вид сеч: ..... / интензивност: .....%;
2. Площ на подотдела: 6.7 ха Размер на сечището: ..... ха;
3. Състав по план/програма: Бял бор - 6, Смърч - 4, Смърч - 7, Бял бор - 3, Смърч - 8, Бял бор - 2; 4. действителен: .....;
5. Запас на 1 ха: с клони: 327 куб.м/ха , без клони: 282 куб. м/ха;
6. Среден наклон на терена: 23 градуса;
7. Очакван добив от маркираната дървесина: **441** лежаща маса, куб.м.

дърв. вид / категория	Бял бор - естествени	Обикновен смърч				дърв. вид / категория	Бял бор - естествени	Обикновен смърч					
едра	151	189				дребна	5	4				вършина	0
средна	29	14				дърва	23	26					

8.Наличие и характеристика на подраста преди сечта (състав, възраст, средна височина, % на покритие) .....
.....170.....;
9. Средно извозно разстояние .170 м.
10. Други характеристики на насаждението: (*токовища, сватбовища, надлесни дървета, сервитути, защитени територии, Натура 2000, защитени видове описани в доклада за гори с висока консервационна стойност, мъртва дървесина, вододайни зони, биологично разнообразие и др.)* .....

III. Технологични указания

1. Дървесината в насаждението да се добива при спазване на технологичната схема по т. I
2. Сечта ще се извършва с (моторен трион, ръчно, машини; кастренето на отсечените стъбла се извършва: в сечище, на временен склад) с моторен трион, кастренето ще се извършва в сечището.....
3. Извозът от сечището до временните складове ще се осъществява с специализиран колесен трактор и дизелова тегличка сила на (цели стъбла, дълги/къси секции, сортименти, чипс и др.; с влачене по терена, изцяло натоварени) ..... на къси секции, сортименти с влачене по земята
4. Проектирани нови горски автомобилни пътища съгласно Наредба 5 за строителството в горските територии без промяна на предназначението им: дължина .....м. широчина .....м.
5. Изграждане и ремонт на временни извозни горски пътища:
5.1 Тракторни – допустимо разстояние между тях .....м (не по-малко от 40 м), дължина .....м, широчина 4 м.
5.2 Коларски - разстояние между тях.....м (не по-малко от 40 м), дължина .....м, широчина ... м
6. Просеки за въжени линии: ..... бр.
допустимо разстояние между просеките ..... м., дължина ..... м., широчина ..... м.
7. Направа на технологични просеки .....бр.
допустимо разстояние между тях .....м., дължина :.....м., широчина ..... м.
8. Изграждане на нови временни складове (бр., площ в ха) .....
.....
9. Мерки за опазване на оставащите на корен дървета, подраста, младиняка и почвата
При извоза на сортименти оставащите на корен дървета рядко се повреждат.
10. Начини за почистване на сечището да се събират на купчини.....
11. Други указания: Да се спазват разпоредбите на ЗГ и подзаконовите актове по прилагането му.....
Да се изнасят битовите отпадъци от сечището извън горските територии на определените за това места.
12. Всички операции по подготвителните и основните работи да се извършват съгласно изискванията на Правилника за здравословни и безопасни условия на труд в горите и правилата за противопожарна безопасност в горите.

ЗАПОЗНАТ с технологичния план: ...../попълва се след издаването на позволителното за сеч/
Лицето по чл. 108, ал. 2 от ЗГ, на което е издадено позволително за сеч № .....
.....
/ трите имена, подпис, дата - /
№ и дата на удостоверението за упражняване на лесовъдска практика: .....

GISExplorer

Изготвил: Димитър Апостски - от лесничей
/име, фамилия/, подпис: /п/*
дата: 03.09.2012 г.
№ и дата на удостоверението за упражняване на лесовъдска практика: 4849 / 4.11.2011 г.

/п/* ...ал.53, ал. 6 от НСГ

Одобрил: инж. Борис Къдрински - директор,
/име, фамилия/, подпис: .....
дата: .....
№ и дата на удостоверението за упражняване на лесовъдска практика: 8162 / 23.10.2012 г.

инж. Борис Василев Къдрински
Директор - ТП ДГС
"Акад. Николай Хайтов"
Удостоверение № 8162/23.10.2012 г.

ТЕХНОЛОГИЧЕН ПЛАН № 1.

За добив на дървесина от отдел **"221"** подотдел **"а1"**
На ТП ДГС/ДЛС Акад. Николай Хайтов */попълва се само за държавни гори/*
Община **Чепеларе**; Землище **с. Малево**;
имот с (кадастрален идентификатор/КВС) № ..... , */попълва се само за недържавни гори/*

I. Схема за добива на дървесина от насаждението

М 1:10000



Легенда:

- ± ± ± ± проектирани коларски вр. извозни пътища
- - - - - - съществуващи извозни пътища
- ═══ съществуващ автомобилен път
- ^^^^^^^ технологична просека
- място за отпадъци
- »»»»»» проектирани тракторни вр. извозни пътища
- ▲▲▲ временен склад
- xxxxxxx трасе на въжена линия
- =+=+=+= проектиран автомобилен път
- паркирано насаждение

На схемата задължително се нанасят контурите на насаждението/имота, съществуващите и проектирани временни горски пътища, технологичните просеки, просеките за въжени линии, извозни пътища, временни складове както и връзката им със съществуващата автомобилна пътна мрежа

GISExplorer

II. Характеристика на насаждението

1. Вид на сечта: групово-постепенна / интензивност: 25 %
Втори вид сеч: ..... / интензивност: .....%;
2. Площ на подотдела: 3.7 ха Размер на сечището: ...3,7..... ха;
3. Състав по план/програма: Бял бор - 10, Смърч - 0, Смърч - 10; 4. действителен: .....;
5. Запас на 1 ха: с клони: 238 куб.м/ха , без клони: 213 куб. м/ха;
6. Среден наклон на терена: 21 градуса;
7. Очакван добив от маркираната дървесина: **416** лежаща маса, куб.м.

дърв. вид / категория	Бял бор - естествени	Обикновен смърч	Ела			дърв. вид / категория	Бял бор - естествени	Обикновен смърч	Ела				
едра	203	22	2			дребна	6					върш-ина	0
средна	47	1				дърва	119	14	2				

8.Наличие и характеристика на подраста преди сечта (състав, възраст, средна височина, % на покритие) ...Ом 10, 25 год., ср. ст. 0,6 вис 5 м бл. 2 .....;
9. Средно извозно разстояние ...200 м;
10. Други характеристики на насаждението: (*токовища, сватбовища, надлесни дървета, сервитути, защитени територии, Натура 2000, защитени видове описани в доклада за гори с висока консервационна стойност, мъртва дървесина, вододайни зони, биологично разнообразие и др.*) ...BG0001030 Р. Западна BG0002105 Черешово вис -2

III. Технологични указания

1. Дървесината в насаждението да се добива при спазване на технологичната схема по т. I
2. Сечта ще се извършва с (моторен трион, ръчно, машини; кастренето на отсечените стъбла се извършва: в сечище, на временен склад) ...бензиномоторен трион ...кастренето в сечище.....
3. Извозът от сечището до временните складове ще се осъществява с ...специализиран трактор ...и фиксирана тяга на сортименти и стебл. дължини до 8 м. на (цели стъбла, дълги/къси секции, сортименти, чипс и др.; с влачене по терена, изцяло натоварени) ..... влачене по съществуващи пътища.....
4. Проектирани нови горски автомобилни пътища съгласно Наредба 5 за строителството в горските територии без промяна на предназначението им: дължина .....м. широчина .....м.
5. Изграждане и ремонт на временни извозни горски пътища:
5.1 Тракторни – допустимо разстояние между тях .....м (не по-малко от 40 м), дължина .....м, широчина 4 м.
5.2 Коларски - разстояние между тях.....м (не по-малко от 40 м), дължина .....м, широчина ... м
6. Просеки за въжени линии: ..... бр.
допустимо разстояние между просеките ..... м., дължина ..... м., широчина ..... м.
7. Направа на технологични просеки .....бр.
допустимо разстояние между тях .....м., дължина .....м., широчина ..... м.
8. Изграждане на нови временни складове (бр., площ в ха) .....
9. Мерки за опазване на оставащите на корен дървета, подраста, младиняка и почвата ...повишаване да бъде в посока образна на наличния подраст
10. Начини за почистване на сечището ...Събиране вършината на купчини.....
11. Други указания: ...битовите отпадъци да се събират и изхвърлят на определените.....
Да се изнасят битовите отпадъци от сечището извън горските територии на определените за това места.
12. Всички операции по подготвителните и основните работи да се извършват съгласно изискванията на Правилника за здравословни и безопасни условия на труд в горите и правилата за противопожарна безопасност в горите. / Вписа

ЗАПОЗНАТ с технологичния план: ...../попълва се след издаването на позволителното за сеч/
Лицето по чл. 108, ал. 2 от ЗГ, на което е издадено позволително за сеч № .....
.....
/ трите имена, подпис, дата - /
№ и дата на удостоверението за упражняване на лесовъдска практика: .....

GISExplorer

Образец по чл.53, ал. 6 от НСГ

Изготвил: Пенчо Илчев - горски стражар
/име, фамилия/, подпис: ..... /п/* .....
дата: 12.10.2020г.,
№ и дата на удостоверението за упражняване на лесовъдска практика: 4880 / 28.11.2011 г.

Одобрил: инж.Борис Кърдински - директор,
/име, фамилия/, подпис: ..... /п/* .....
дата: 15.10.2020г.
№ и дата на удостоверение за упражняване на лесовъдска практика: 8162/23.10.2012 г.

"Акад. Николай Хайтов"
Удостоверение № 8162/23.10.2012 г.

ТЕХНОЛОГИЧЕН ПЛАН № 1...

За добив на дървесина от отдел **"221"** подотдел **"щ"**
На ТП ДГС/ДЛС Акад. Николай Хайтов */попълва се само за държавни гори/*
Община **Чепеларе**; Землище **с. Малево**;
имот с (кадастрален идентификатор/КВС) № ..... , */попълва се само за недържавни гори/*

I. Схема за добива на дървесина от насаждението

М 1:10000

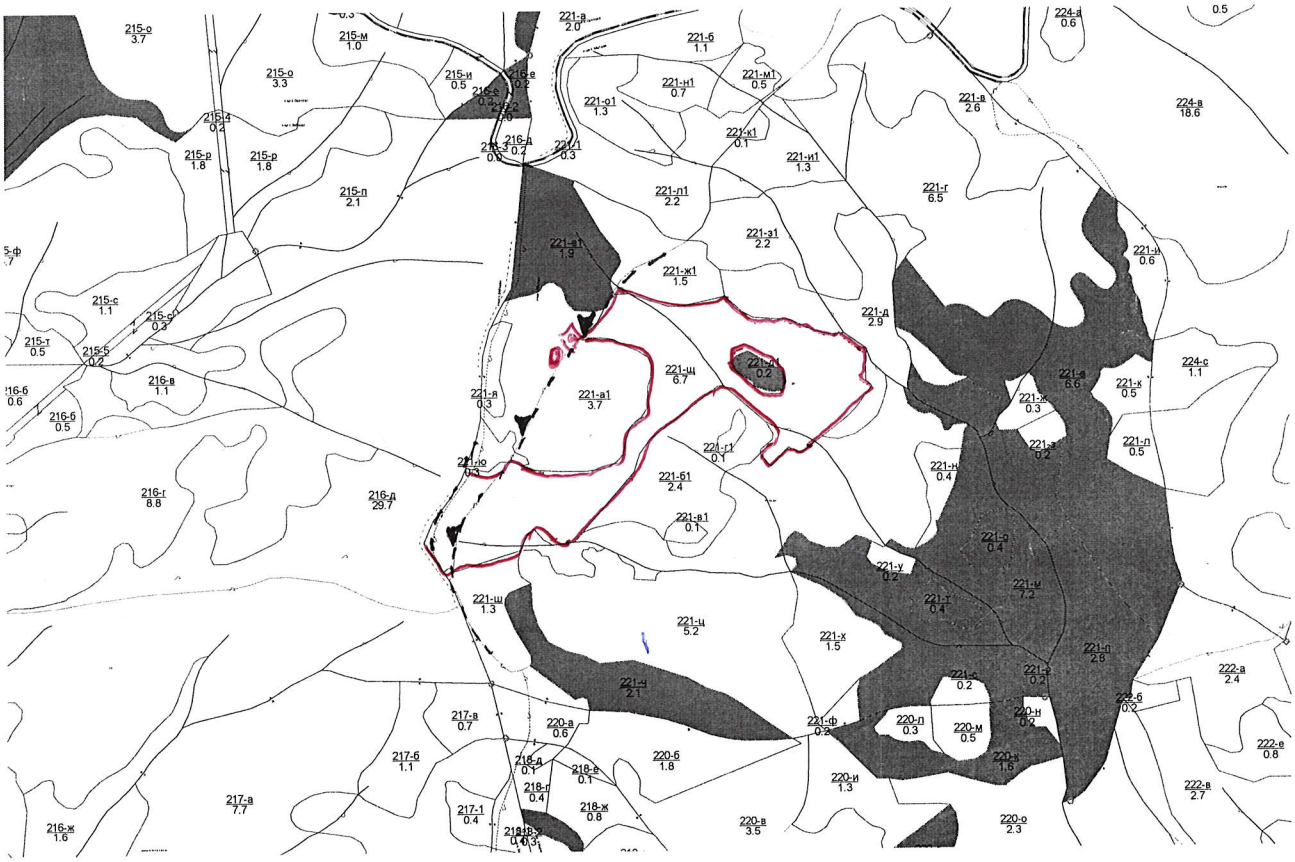

Легенда:

- ± ± ± ± проектирани коларски вр. извозни пътища
- - - - - - съществуващи извозни пътища
- ======= съществуващ автомобилен път
- ^^^^^^^^ технологична просека
- място за отпадъци
- »»»»»» проектирани тракторни вр. извозни пътища
- ▲▲▲ временен склад
- xxxxxxx трасе на въжена линия
- =+=+=+= проектиран автомобилен път
- място за зареждане с ГСМ

На схемата задължително се нанасят контурите на насаждението/имота, съществуващите и проектирани временни горски пътища, технологичните просеки, просеките за въжени линии, извозни пътища, временни складове както и връзката им със съществуващата автомобилна пътна мрежа

GISExplorer

II. Характеристика на насаждението

1. Вид на сечта: Пробирка / интензивност: 15 %
Втори вид сеч: ..... / интензивност: .....%;
2. Площ на подотдела: 6.7 ха Размер на сечището: ...6.7... ха;
3. Състав по план/програма: Бял бор - 9, Черен бор - 1, Смърч - 0, Смърч - 10; 4. действителен: .....;
5. Запас на 1 ха: с клони: 381 куб.м/ха , без клони: 340 куб. м/ха;
6. Среден наклон на терена: 20 градуса;
7. Очакван добив от маркираната дървесина: **828** лежаща маса, куб.м.

дърв. вид / категория	Бял бор - естествени	Обикновен смърч	Черен бор - естествени			дърв. вид / категория	Бял бор - естествени	Обикновен смърч	Черен бор - естествени				
едра	231	12	52			дребна	18		4			вършина	0
средна	107	2	39			дърва	274	10	79				

8.Наличие и характеристика на подраста преди сечта (състав, възраст, средна височина, % на покритие) ...см. 10 ... 25 год., ср.вис. 0.4 м - 5м 2 бон.....
.....;
9. Средно извозно разстояние ...200м...;
10. Други характеристики на насаждението: (*токовища, сватбовища, надлесни дървета, сервитути, защитени територии, Натура 2000, защитени видове описани в доклада за гори с висока консервационна стойност, мъртва дървесина, вододайни зони, биологично разнообразие и др.*) BG0001030 Западни Б.Г. BG0002105 Перелик ЗЗС

III. Технологични указания

1. Дървесината в насаждението да се добива при спазване на технологичната схема по т. I
2. Сечта ще се извършва с (моторен трион, ръчно, машини; кастренето на отсечените стъбла се извършва: в сечище, на временен склад) ...с моторен трион, кастренето на отсечените стъбла ще се извършва в сечището.....
3. Извозът от сечището до временните складове ще се осъществява с ...с животинска сила и специализиран трактор на сортименти до 8м
на (цели стъбла, дълги/къси секции, сортименти, чипс и др.; с влачене по терена, изцяло натоварени) .....
.....
4. Проектирани нови горски автомобилни пътища съгласно Наредба 5 за строителството в горските територии без промяна на предназначението им: дължина .....м. широчина .....м.
5. Изграждане и ремонт на временни извозни горски пътища:
5.1 Тракторни – допустимо разстояние между тях .....м (не по-малко от 40 м), дължина .....м, широчина 4 м.
5.2 Коларски - разстояние между тях.....м (не по-малко от 40 м), дължина .....м, широчина ... м
6. Просеки за въжени линии: ..... бр.
допустимо разстояние между просеките ..... м., дължина ..... м., широчина ..... м.
7. Направа на технологични просеки .....бр.
допустимо разстояние между тях .....м., дължина .....м., широчина ..... м.
8. Изграждане на нови временни складове (бр., площ в ха) .....
.....
9. Мерки за опазване на оставащите на корен дървета, подраста, младиняка и почвата
...с подръчни средства.....
10. Начини за почистване на сечището ...равномерно разхвърляне по терена
11. Други указания: ...да се спазва ЗГ и НС!.....
.....
Да се изнасят битовите отпадъци от сечището извън горските територии на определените за това места.
12. Всички операции по подготвителните и основните работи да се извършват съгласно изискванията на Правилника за здравословни и безопасни условия на труд в горите и правилата за противопожарна безопасност в горите.

ЗАПОЗНАТ с технологичния план: ...../попълва се след издаването на позволителното за сеч/
Лицето по чл. 108, ал. 2 от ЗГ, на което е издадено позволително за сеч № .....
.....
/ трите имена, подпис, дата - /
№ и дата на удостоверението за упражняване на лесовъдска практика: .....

GISExplorer

Образец по чл. 53, ал. 6 от

Изготвил:
Кристиян Смоков /п/*
/име, фамилия,/ подпис: .....
дата: **22.06.2020 г.**
№ и дата на удостоверението за упражняване на лесовъдска практика: **7742/10.09.2012 г.**

Одобрил
инж. Динко Господинов /п/*
име, фамилия,/ подпис: .....
дата: 23.10.2020 г.
№ и дата на удостоверението за упражняване на лесовъдска практика: **3121/26.03.2012 г.**

ТЕХНОЛОГИЧЕН ПЛАН № 1

За добив на дървесина от отдел 282 подотдел **Н**
На ТП ДЛС „ Кормисош" – гр. Лъки */попълва се само за държавни гори/*
Община **град Лъки**; Землище **село Дряново**;
имот с (кадастрален идентификатор/КВС) №....., */попълва се само за недържавни гори/*

I. Схема за добива на дървесина от насаждението

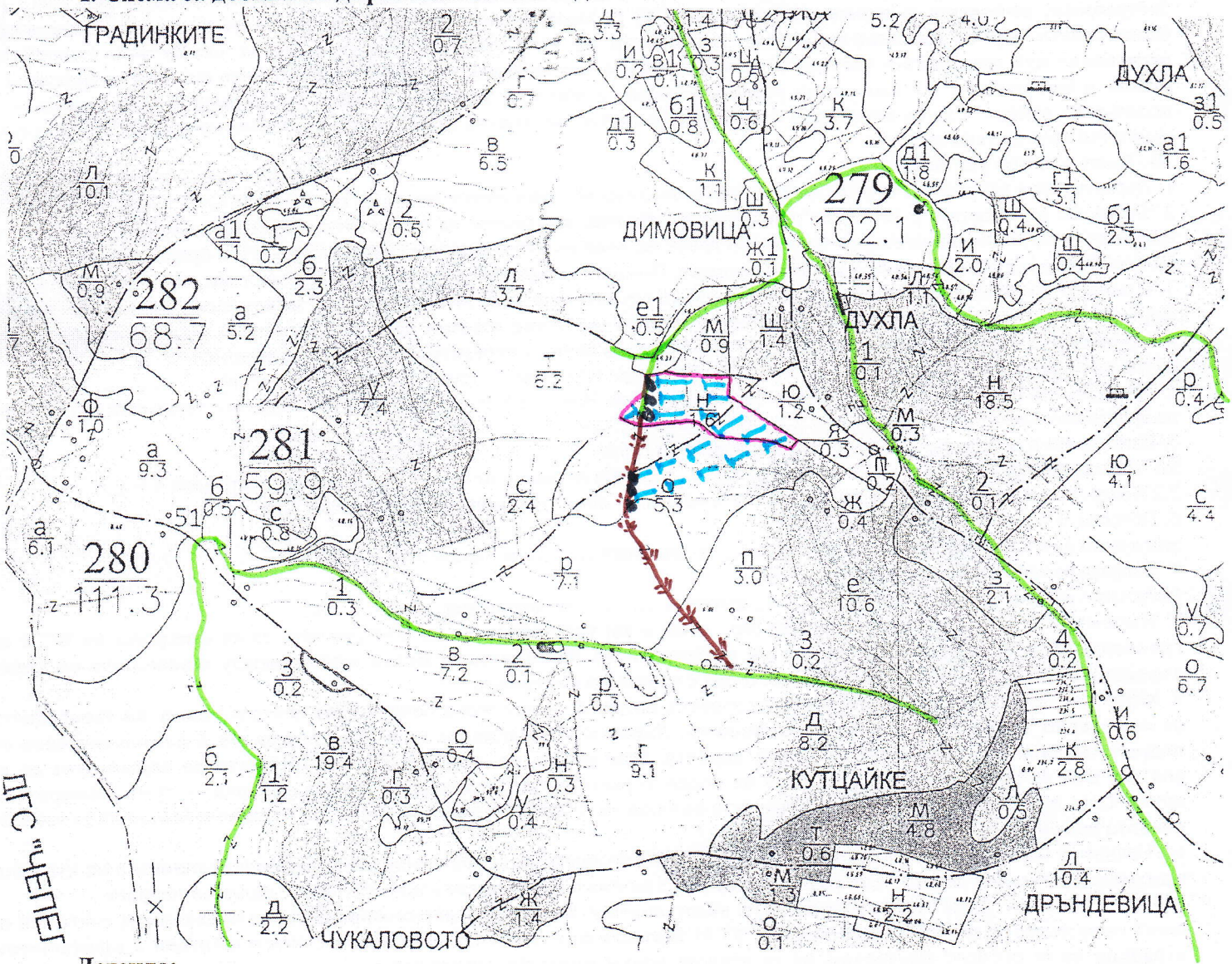

Легенда:

- проектирани коларски вр. извозни пътища
- съществуващи извозни пътища
- съществуващ автомобилен път
- технологична просека
- сечище
- проектирани тракторни вр. извозни пътища
- временен склад
- трасе на въжена линия
- проектиран автомобилен път

На схемата задължително се нанасят контурите на насаждението/имота, съществуващите и проектирани временни го пътища, технологичните просеки, просеките за въжени линии, извозни пътища, временни складове както и връзката им съществуващата автомобилна пътна мрежа.

II. Характеристика на насаждението

1. Вид на сечта **Пробирка, в гъстите групи** / интензивност **15%**
Втори вид сеч ……/ интензивност …….%
2. Площ на подотдела **1,6** ха Размер на сечището **1,6** ха
3. Състав по план/програма **Бб 10,См; См 10, Ела, Бк** ; 4. действителен **Бб 10,См; См 10, Ела, Бк**
5. Запас на 1 ха: с клони **362** куб.м/ха , без клони **306** куб. м/ха.
6. Среден наклон на терена **21** градуса.
7. Очакван добив от маркираната дървесина **112** лежаща маса, куб.м.

дърв. вид / категория	Бб	См	Чб			дърв. вид / категория	Бб	См	Чб			Бб, См, Чб	
едра	35	10	3			дребна	1	0	0			вършина	59
средна	17	2	2			дърва	39	2	1				

8.Наличие и характеристика на подраста преди сечта …… (състав, възраст, средна височина, % на покритие) .
9.Средно извозно разстояние **180** м;
10. Други характеристики на насаждението (*токовища, сватбовища, надлесни дървета, сервитути, защитени територии, Натура 2000, защитени видове описани в доклада за гори с висока консервационна стойност, мъртва дървесина, вододайни зони, биологично разнообразие и др.* **Насаждението не попада в защитена зона птици и хабитати на екологичната мрежа Натура 2000. Съгласно Доклада за гори с висока консервационна стойност насаждението попада във ВКС 1.2. Застрашени, изчезващи и ендемични видове. ВКС 2. Екосистеми и мозайки от екосистеми на ниво ландшафт. Непокътнати горски ландшафти, големи екосистеми на ниво ландшафт и мозайки от екосистеми с глобално, регионално или национално значение, в които съществуват жизнени популации на повечето естествено срещащи се видове в естествените им модели на разпространение и обилие. Наличие на ВКС (указания): При провеждане на лесовъдски дейности да се поддържат определено количество мъртва дървесина в насаждението, дървета с хралупи, единични групи стари дървета.**

III. Технологични указания

1. Дървесината в насаждението да се добива при спазване на технологичната схема по т. I
2. Сечта ще се извършва с (моторен трион, ръчно, машини; кастренето на отсечените стъбла се извършва: в сечище, на временен склад) **с бензиномоторен трион. Кастрене на повалените дървета в сечището с БМТ и брадва. Разкройването на стъблата да се осъществява с БМТ в сечището. Помощни средства – брадви, цапини, лостове, клинове и други.**
3. Извозът от сечището до временните складове ще се осъществява **чрез ръчно спускане, животинска сила и трактор под формата на сортименти с дължина до 5м. по оказаните временни извозни пътища на скицата. Дървените материали на временните складове да са подредени и с отбелязан на един от отрезите обем на всяка секция.**
на (цели стъбла, дълги/къси секции, сортименти, чипс и др.; с влачене по терена, изцяло натоварени)……..
4. Проектирани нови горски автомобилни пътища съгласно Наредба 5 за строителството в горските територии без промяна на предназначението им: дължина ……м. широчина ……м.
5. Изграждане и ремонт на временни извозни горски пътища:
5.1 Тракторни – допустимо разстояние между тях .....м (не по-малко от 40 м), дължина **10 м**, широчина **4 м**.
5.2 Коларски - разстояние между тях.....м (не по-малко от 40 м), дължина .....м, широчина ... м
6. Просеки за въжени линии: **……** бр.
допустимо разстояние между просеките **……** м., дължина **……** м., широчина **……** м.
7. Направа на технологични просеки .....бр.
допустимо разстояние между тях .....м., дължина ……м., широчина ..... м.
8. Изграждане на нови временни складове (бр., площ в ха) **Складирането на материалите да се извършва на ВС и по границата на насаждението успоредно на разширенията на наличната пътна мрежа между оставащите на корен дървета, като се вземат мерки за опазването им с подръчни материали**
9. Мерки за опазване на оставащите на корен дървета, подраста, младиняка и почвата **При сечта и извоза на дървесината да се пазят от повреди не маркираните дървета. Дърветата подлежащи за сеч да се повалят в посока свободна от подраст, младиняк и оставащи на корен дървета. При извоза на дървесината под формата на сортименти да се опазват и да не се наранява оставащите на корен дървета с използване на подръчни материали- гуми, ламарини и други. След приключване на извоза, извозните пътища да се запълнят с клони, камъни и др. подобни, за да се избегне появата на ерозионни процеси .**
10. Начини за почистване на сечището **Почистването на сечището да се извършва чрез събиране вършината на купчини с диаметър 1,5 м. или равномерно разхвърляне на вършината в сечището извън местата с наличен подраст.**
11. Други указания: **Да се опазват канавките, водостоците и да се почистват своевременно от отпадъци от сечта. Да се секат само дървета, които са маркирани с КГМ и отбелязани на гр. височина 1,30м. Всички битови и промишлени отпадъци да се събират ежедневно, да се изнасят извън горските територии и изхвърлят на определените за това места. На временните складове да се обособят места за събиране на битовите отпадъци и място за зареждане с ГСМ.**
12. Всички операции по подготвителните и основните работи да се извършват съгласно изискванията на Правилника за здравословни и безопасни условия на труд в горите и правилата за противопожарна безопасност в горите

ЗАПОЗНАТ с технологичния план: ……/попълва се след издаването на позволителното за сеч/
Лицето по чл. 108, ал. 2 от ЗГ, на което е издадено позволително за сеч № .....
……
/ трите имена, подпис, дата - /
№ и дата на удостоверението за упражняване на лесовъдска практика: ……

Образец по чл. 53, ал. 6 от НСГ

Изготвил:
Кристиян Смоков /п/*
/име, фамилия,/ подпис: .....
дата: **22.06.2020 г.**
№ и дата на удостоверението за упражняване на лесовъдска практика: **7742/10.09.2012 г.**

Одобрил
инж. Динко Господинов /п/*
име, фамилия,/ подпис: .....
дата: 05.10.2020 г.
№ и дата на удостоверението за упражняване на лесовъдска практика: **3121/26.03.2012 г.**

ТЕХНОЛОГИЧЕН ПЛАН № 1

За добив на дървесина от отдел **282** подотдел **О**
На ТП ДЛС „ Кормисош" – гр. Лъки */попълва се само за държавни гори/*
Община **град Лъки**; Землище **село Дряново**;
имот с (кадастрален идентификатор/КВС) №....., */попълва се само за недържавни гори/*

I. Схема за добива на дървесина от насаждението

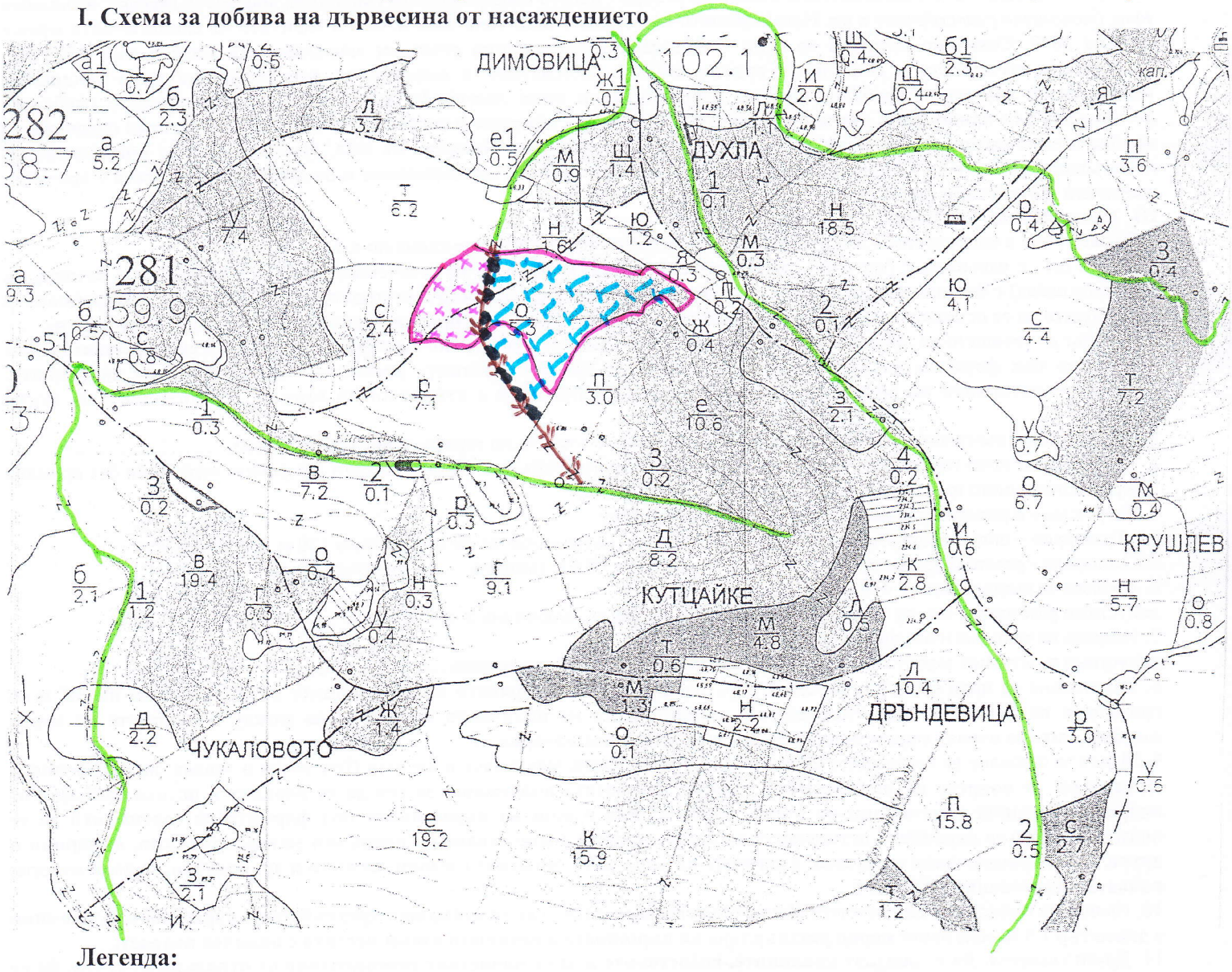

Легенда:

- проектирани коларски вр. извозни пътища
- проектирани тракторни вр. извозни пътища
- съществуващи извозни пътища
- временен склад
- съществуващ автомобилен път
- трасе на въжена линия
- технологична просека
- проектиран автомобилен път
- сечище

На схемата задължително се нанасят контурите на насаждението/имота, съществуващите и проектирани временни горски пътища, технологичните просеки, просеките за въжени линии, извозни пътища, временни складове както и връзката им със съществуващата автомобилна пътна мрежа.

II. Характеристика на насаждението

1. Вид на сечта **Пробирка, в гъстите групи** / интензивност **20** %
Втори вид сеч ……/ интензивност …….%
2. Площ на подотдела **5,3** ха Размер на сечището **5,3** ха
3. Състав по план/програма **Бб 10,См, Чб** ; 4. действителен **Бб 10, См, Чб, Ела**
5. Запас на 1 ха: с клони **249** куб.м/ха , без клони **204** куб. м/ха.
6. Среден наклон на терена **26** градуса.
7. Очакван добив от маркираната дървесина **270** лежаща маса, куб.м.

дърв. вид / категория	Бб	См	Чб	Ела		дърв. вид / категория	Бб	См	Чб	Ела		Бб, См, Чб, Ела	
едра	60	2	59	0		дребна	1	0	1	0		върша	172
средна	19	0	20	0		дърва	91	0	17	0			

8.Наличие и характеристика на подраста преди сечта **См 10, А-10, Н-1 м; пълн. 0,3** (състав, възраст, средна височина, % на покритие) .
9.Средно извозно разстояние **250** м;
10. Други характеристики на насаждението (*токовища, сватбовища, надлесни дървета, сервитути, защитени територии, Натура 2000, защитени видове описани в доклада за гори с висока консервационна стойност, мъртва дървесина, вододайни зони, биологично разнообразие и др.* **Насаждението не попада в защитена зона птици и хабитати на екологичната мрежа Натура 2000. Съгласно Доклада за гори с висока консервационна стойност насаждението попада във ВКС 1.2. Застрашени, изчезващи и ендемични видове. ВКС 2. Екосистеми и мозайки от екосистеми на ниво ландшафт. Непокътнати горски ландшафти, големи екосистеми на ниво ландшафт и мозайки от екосистеми с глобално, регионално или национално значение, в които съществуват жизнени популации на повечето естествено срещащи се видове в естествените им модели на разпространение и обилие. Наличие на ВКС (указания): При провеждане на лесовъдски дейности да се поддържат определено количество мъртва дървесина в насаждението, дървета с хралупи, единични групи стари дървета.**

III. Технологични указания

1. Дървесината в насаждението да се добива при спазване на технологичната схема по т. I
2. Сечта ще се извършва с (моторен трион, ръчно, машини; кастренето на отсечените стъбла се извършва: в сечище, на временен склад) **с бензиномоторен трион. Кастрене на повалените дървета в сечището с БМТ и брадва. Разкройването на стъблата да се осъществява с БМТ в сечището. Помощни средства – брадви, цапини, лостове, клинове и други.**
3. Извозът от сечището до временните складове ще се осъществява **чрез ръчно спускане, животинска сила, въжена линия и трактор под формата на сортименти с дължина до 5м. по оказаните временни извозни пътища на скицата. Дървените материали на временните складове да са подредени и с отбелязан на един от отрезите обем на всяка секция.**
на (цели стъбла, дълги/къси секции, сортименти, чипс и др.; с влачене по терена, изцяло натоварени)……..
4. Проектирани нови горски автомобилни пътища съгласно Наредба 5 за строителството в горските територии без промяна на предназначението им: дължина ……м. широчина ……м.
5. Изграждане и ремонт на временни извозни горски пътища:
5.1 Тракторни – допустимо разстояние между тях .....м (не по-малко от 40 м), дължина **120 м**, широчина **4 м**.
5.2 Коларски - разстояние между тях.....м (не по-малко от 40 м), дължина .....м, широчина ... м
6. Просеки за въжени линии: **4** бр.
допустимо разстояние между просеките **60** м., дължина **120 м**., широчина **3** м.
7. Направа на технологични просеки .....бр.
допустимо разстояние между тях .....м., дължина ……м., широчина ..... м.
8. Изграждане на нови временни складове (бр., площ в ха) **Складирането на материалите да се извършва на ВС и по границата на насаждението успоредно на разширенията на наличната пътна мрежа между оставащите на корен дървета, като се вземат мерки за опазването им с подръчни материали**
9. Мерки за опазване на оставащите на корен дървета, подраста, младиняка и почвата **При сечта и извоза на дървесината да се пазят от повреди не маркираните дървета. Дърветата подлежащи за сеч да се повалят в посока свободна от подраст, младиняк и оставащи на корен дървета. При извоза на дървесината под формата на сортименти да се опазват и да не се наранява оставащите на корен дървета с използване на подръчни материали- гуми, ламарини и други. След приключване на извоза, извозните пътища да се запълнят с клони, камъни и др. подобни, за да се избегне появата на ерозионни процеси .**
10. Начини за почистване на сечището **Почистването на сечището да се извършва чрез събиране върша на купчини с диаметър 1,5 м. или равномерно разхвърляне на върша в сечището извън местата с наличен подраст.**
11. Други указания: **Да се опазват канавките, водостоците и да се почистват своевременно от отпадъци от сечта. Да се секат само дървета, които са маркирани с КГМ и отбелязани на гр. височина 1,30м. Всички битови и промишлени отпадъци да се събират ежедневно, да се изнасят извън горските територии и изхвърлят на определените за това места. На временните складове да се обособят места за събиране на битовите отпадъци и място за зареждане с ГСМ.**
12. Всички операции по подготвителните и основните работи да се извършват съгласно изискванията на Правилника за здравословни и безопасни условия на труд в горите и правилата за противопожарна безопасност в горите

ЗАПОЗНАТ с технологичния план: ……/попълва се след издаването на позволителното за сеч/
Лицето по чл. 108, ал. 2 от ЗГ, на което е издадено позволително за сеч № .....
……
/ трите имена, подпис, дата - /
ата на удостоверението за упражняване на лесовъдска практика: ……

Образец по чл. 53, ал. 6 от НСГ

Изготвил:
Емил Топалов
/име, фамилия,/ подпис: /п/*
дата: **22.06.2020 г.**
№ и дата на удостоверението за упражняване на лесовъдска практика: **6120/26.03.2012 г.**

Одобрил
инж. Динко Господинов
име, фамилия,/ подпис: /п/*
дата: 05.10.2020
№ и дата на удостоверението за упражняване на лесовъдска практика: **3121/26.03.2012 г.**

ТЕХНОЛОГИЧЕН ПЛАН № 1

За добив на дървесина от отдел **282** подотдел **Ч**
На ТП ДЛС „ Кормисош" – гр. Лъки */попълва се само за държавни гори/*
Община **град Лъки**; Землище **село Дряново**;
имот с (кадастрален идентификатор/КВС) №....., */попълва се само за недържавни гори/*

I. Схема за добива на дървесина от насаждението

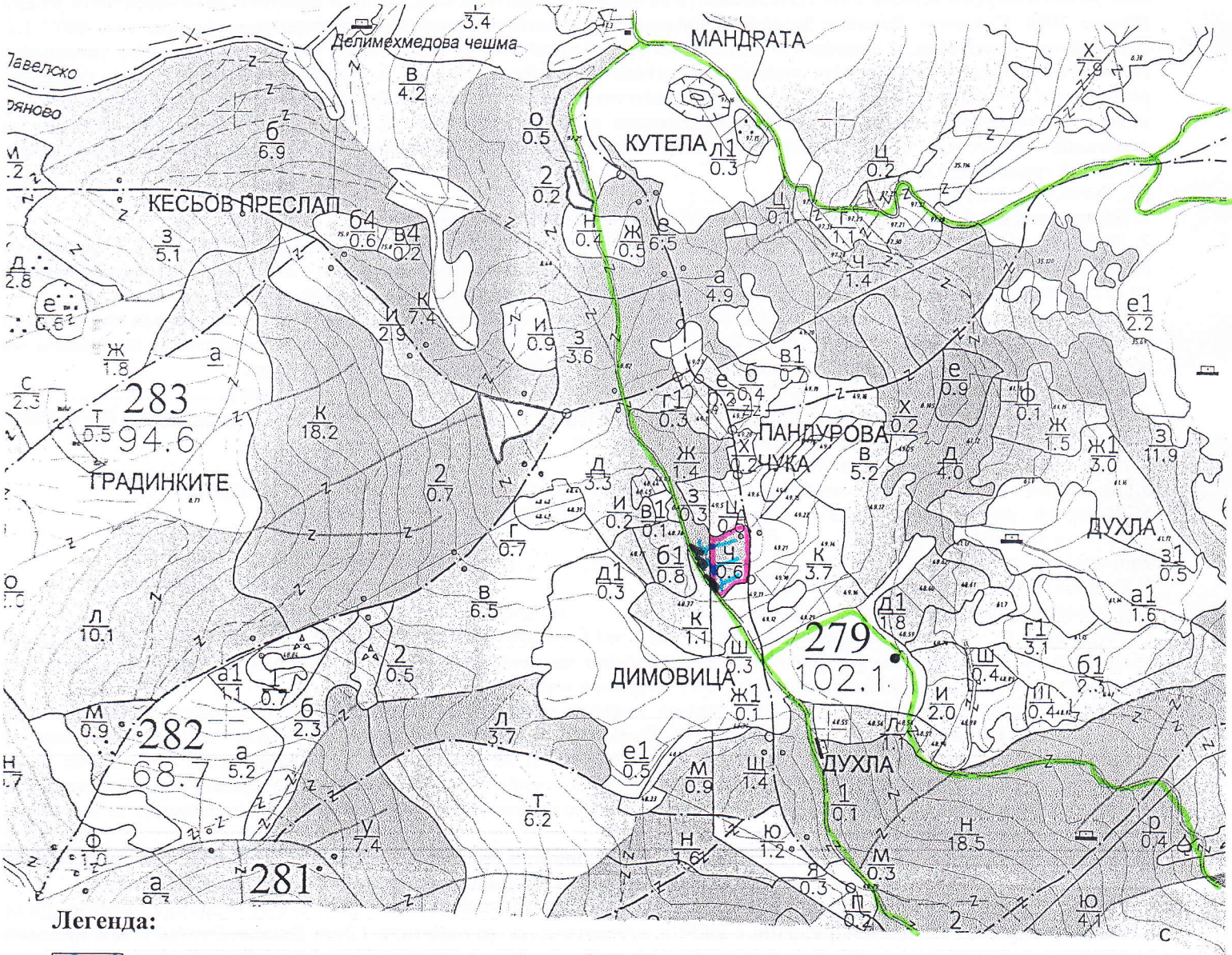

Легенда:

- проектирани коларски вр. извозни пътища
- съществуващи извозни пътища
- съществуващ автомобилен път
- технологична просека
- сечище
- проектирани тракторни вр. извозни пътища
- временен склад
- трасе на въжена линия
- проектиран автомобилен път

На схемата задължително се нанасят контурите на насаждението/имота, съществуващите и проектирани временни горски пътища, технологичните просеки, просеките за въжени линии, извозни пътища, временни складове както и връзката им със съществуващата автомобилна пътна мрежа.

II. Характеристика на насаждението

1. Вид на сечта **Постепенно - котловинна** / интензивност **25** %
Втори вид сеч ……/ интензивност …….%
2. Площ на подотдела **0,6** ха Размер на сечището **0,6** ха
3. Състав по план/програма **Бб 10,См , Ела ;** 4. действителен 4. действителен **Бб 10,См , Ела ;**
5. Запас на 1 ха: с клони **217** куб.м/ха , без клони **180** куб. м/ха.
6. Среден наклон на терена **15** градуса.
7. Очакван добив от маркираната дървесина **19** лежаща маса, куб.м.

дърв. вид / категория	Бб	Ела				дърв. вид / категория	Бб	Ела				Бб, Ела	
едра	8	2				дребна	0	0				вършина	4
средна	3	0				дърва	6	0					

8.Наличие и характеристика на подраста преди сечта **См 10, А-15, Н-0,1м, пълн.0,1** (състав, възраст, средна височина, % на покритие) .
9.Средно извозно разстояние **100** м;
10. Други характеристики на насаждението (*токовища, сватбовища, надлесни дървета, сервитути, защитени територии, Натура 2000, защитени видове описани в доклада за гори с висока консервационна стойност, мъртва дървесина, вододайни зони, биологично разнообразие и др.* **Насаждението не попада в защитена зона птици и хабитати на екологичната мрежа Натура 2000. Съгласно Доклада за гори с висока консервационна стойност насаждението попада във ВКС 1.2. Застрашени, изчезващи и ендемични видове. ВКС 2. Екосистеми и мозайки от екосистеми на ниво ландшафт. Непокътнати горски ландшафти, големи екосистеми на ниво ландшафт и мозайки от екосистеми с глобално, регионално или национално значение, в които съществуват жизнени популации на повечето естествено срещащи се видове в естествените им модели на разпространение и обилие. Наличие на ВКС (указания): При провеждане на лесовъдски дейности да се поддържат определено количество мъртва дървесина в насаждението, дървета с хралупи, единични групи стари дървета.**

III. Технологични указания

1. Дървесината в насаждението да се добива при спазване на технологичната схема по т. I
2. Сечта ще се извършва с (моторен трион, ръчно, машини; кастренето на отсечените стъбла се извършва: в сечище, на временен склад) **с бензиномоторен трион. Кастрене на повалените дървета в сечището с БМТ и брадва. Разкройването на стъблата да се осъществява с БМТ в сечището. Помощни средства – брадви, цапини, лостове, клинове и други.**
3. Извозът от сечището до временните складове ще се осъществява **чрез ръчно спускане и животинска сила под формата на сортименти с дължина до 5м. по оказаните временни извозни пътища на скицата. Дървените материали на временните складове да са подредени и с отбелязан на един от отрезите обем на всяка секция.**
на (цели стъбла, дълги/къси секции, сортименти, чипс и др.; с влачене по терена, изцяло натоварени)……..
4. Проектирани нови горски автомобилни пътища съгласно Наредба 5 за строителството в горските територии без промяна на предназначението им: дължина ……м. широчина ……м.
5. Изграждане и ремонт на временни извозни горски пътища:
5.1 Тракторни – допустимо разстояние между тях .....м (не по-малко от 40 м), дължина ……м, широчина 4 м.
5.2 Коларски - разстояние между тях.....м (не по-малко от 40 м), дължина .....м, широчина ... м
6. Просеки за въжени линии: **…….** бр.
допустимо разстояние между просеките **……** м., дължина **……** м., широчина **……** м.
7. Направа на технологични просеки .....бр.
допустимо разстояние между тях .....м., дължина ……м., широчина ..... м.
8. Изграждане на нови временни складове (бр., площ в ха) **Складирането на материалите да се извършва на ВС и по границата на насаждението успоредно на разширенията на наличната пътна мрежа между оставащите на корен дървета, като се вземат мерки за опазването им с подръчни материали**
9. Мерки за опазване на оставащите на корен дървета, подраста, младиняка и почвата **При сечта и извоза на дървесината да се пазят от повреди не маркираните дървета. Дърветата подлежащи за сеч да се повалят в посока свободна от подраст, младиняк и оставащи на корен дървета. При извоза на дървесината под формата на сортименти да се опазват и да не се наранява оставащите на корен дървета с използване на подръчни материали- гуми, ламарини и други. След приключване на извоза, извозните пътища да се запълнят с клони, камъни и др. подобни, за да се избегне появата на ерозионни процеси .**
10. Начини за почистване на сечището **Почистването на сечището да се извършва чрез събиране вършината на купчини с диаметър 1,5 м. или равномерно разхвърляне на вършината в сечището извън местата с наличен подраст.**
11. Други указания: **Да се опазват канавките, водостоците и да се почистват своевременно от отпадъци от сечта. Да се секат само дървета, които са маркирани с КГМ и отбелязани на гр. височина 1,30м. Всички битови и промишлени отпадъци да се събират ежедневно, да се изнасят извън горските територии и изхвърлят на определените за това места. На временните складове да се обособят места за събиране на битовите отпадъци и място за зареждане с ГСМ.**
12. Всички операции по подготвителните и основните работи да се извършват съгласно изискванията на Правилника за здравословни и безопасни условия на труд в горите и правилата за противопожарна безопасност в горите

ЗАПОЗНАТ с технологичния план: ……/попълва се след издаването на позволителното за сеч/
Лицето по чл. 108, ал. 2 от ЗГ, на което е издадено позволително за сеч № .....
……
/ трите имена, подпис, дата - /
№ и дата на удостоверението за упражняване на лесовъдска практика: ……

Образец по чл. 53, ал. 6 от НСГ

Изготвил:
Емил Топалов /п/*
/име, фамилия,/ подпис: .....
дата: 27.06.2019 г.,
№ и дата на удостоверението за упражняване на лесовъдска практика: **6120/26.03.2012 г.**

Одобрил: /п/*
инж. Динко Господинов
име, фамилия,/ подпис: .....
дата: 28.06.2019 г.,
№ и дата на удостоверението за упражняване на лесовъдска практика: **3121/26.03.2012 г.**

ТЕХНОЛОГИЧЕН ПЛАН № 1

За добив на дървесина от отдел **285** подотдел **Д**
На ТП ДЛС „ Кормисош" – гр. Лъки */попълва се само за държавни гори/*
Община **град Лъки**; Землище **село Дряново**;
имот с (кадастрален идентификатор/КВС) №....., */попълва се само за недържавни гори/*

I. Схема за добива на дървесина от насаждението

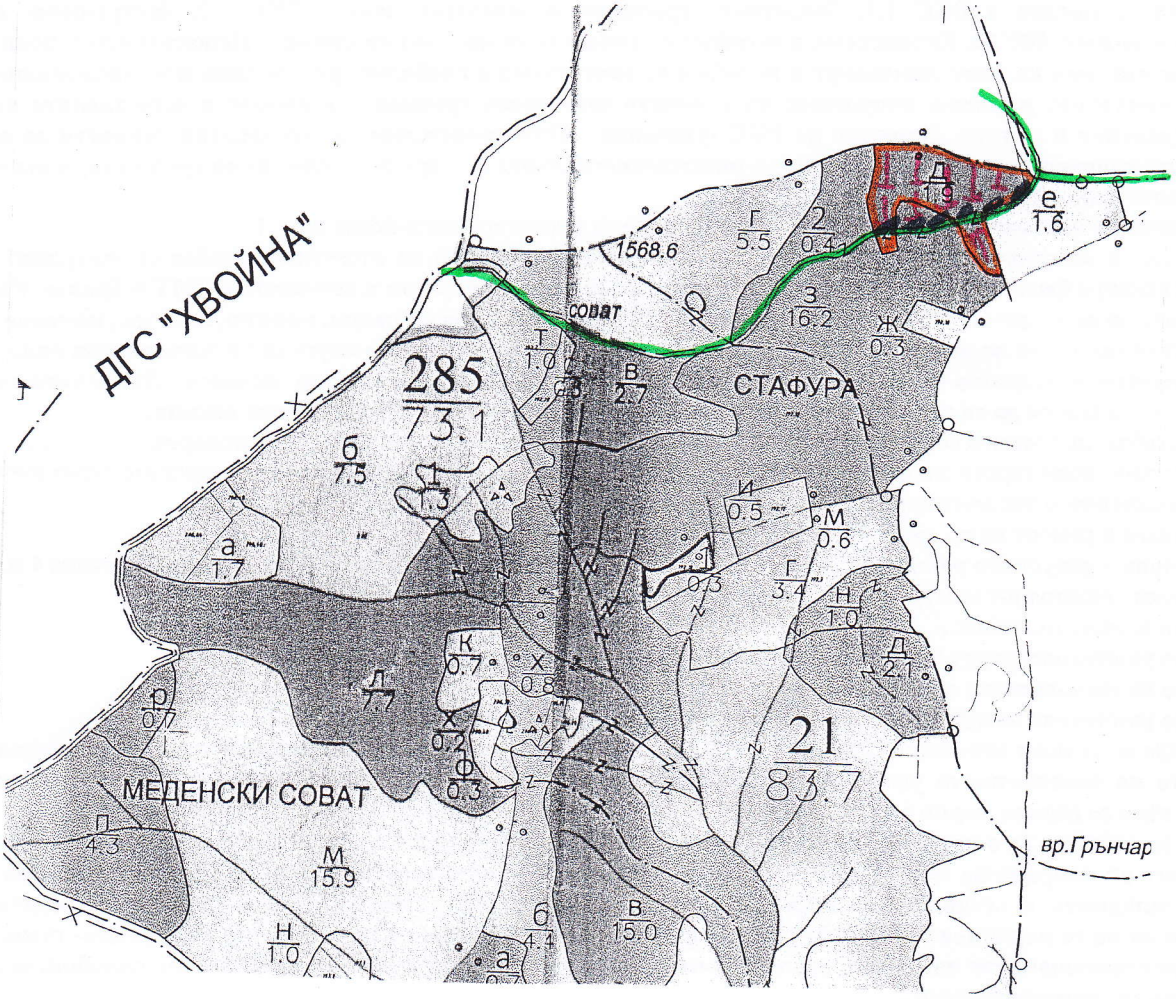

Легенда:

- проектирани коларски вр. извозни пътища
- съществуващи извозни пътища
- съществуващ автомобилен път
- технологична просека
- сечище
- проектирани тракторни вр. извозни пътища
- временен склад
- трасе на въжена линия
- проектиран автомобилен път

На схемата задължително се нанасят контурите на насаждението/имота, съществуващите и проектирани временни горски пътища, технологичните просеки, просеките за въжени линии, извозни пътища, временни складове както и връзката им със съществуващата автомобилна пътна мрежа.

II. Характеристика на насаждението

1. Вид на сечта **Постепенно - котлавинна** / интензивност **30 %**
Втори вид сеч ……/ интензивност …….%
2. Площ на подотдела **1,9** ха Размер на сечището **1,9** ха
3. Състав по план/програма **Бб 10, См, Бк** 4. действителен **Бб 10, См, Бк**
5. Запас на 1 ха: с клони **427** куб.м/ха , без клони **209** куб. м/ха.
6. Среден наклон на терена **12** градуса.
7. Очакван добив от маркираната дървесина **195** лежаща маса, куб.м.

дърв. вид / категория	Бб					дърв. вид / категория	Бб					Бб	
едра	123					дребна	1					вършина	105
средна	11					дърва	60						

8.Наличие и характеристика на подраста преди сечта ……(състав, възраст, средна височина, % на покритие) .
9.Средно извозно разстояние **100** м;
10. Други характеристики на насаждението (*токовища, сватбовища, надлесни дървета, сервитути, защитени територии, Натура 2000, защитени видове описани в доклада за гори с висока консервационна стойност, мъртва дървесина, вододайни зони, биологично разнообразие и др* **Защитена зона птици и хабитати на екологичната мрежа Натура 2000. BG 0001031/Родопи – Средни/, местообитание 91CA. Съгласно Доклада за гори с висока консервационна стойност насаждението попада в ВКС 1.1. Защитени територии и защитени зони. ВКС 1.2. Застрашени, изчезващи и ендемични видове. ВКС 2. Екосистеми и мозайки от екосистеми на ниво ландшафт. Непокътнати горски ландшафти, големи екосистеми на ниво ландшафт и мозайки от екосистеми с глобално, регионално или национално значение, в които съществуват жизнени популации на повечето естествено срещащи се видове в естествените им модели на разпространение и обилие. Наличие на ВКС (указания): При провеждане на лесовъдски дейности да се поддържат определено количество мъртва дървесина в насаждението, дървета с хралупи, единични групи стари дървета.**

III. Технологични указания

1. Дървесината в насаждението да се добива при спазване на технологичната схема по т. I
2. Сечта ще се извършва с (моторен трион, ръчно, машини; кастренето на отсечените стъбла се извършва: в сечище, на временен склад) **с бензиномоторен трион. Кастрене на повалените дървета в сечището с БМТ и брадва. Разкройването на стъблата да се осъществява с БМТ в сечището. Помощни средства – брадви, цапини, лостове, клинове и други.**
3. Извозът от сечището до временните складове ще се осъществява **чрез ръчно спускане и животинска сила под формата на сортименти с дължина до 5м. по оказаните временни извозни пътища на скицата. Дървените материали на временните складове да са подредени и с отбелязан на един от отрезите обем на всяка секция.**
на (цели стъбла, дълги/къси секции, сортименти, чипс и др.; с влачене по терена, изцяло натоварени)……..
4. Проектирани нови горски автомобилни пътища съгласно Наредба 5 за строителството в горските територии без промяна на предназначението им: дължина ……м. широчина ……м.
5. Изграждане и ремонт на временни извозни горски пътища:
5.1 Тракторни – допустимо разстояние между тях .....м (не по-малко от 40 м), дължина ……м, широчина 4 м.
5.2 Коларски - разстояние между тях.....м (не по-малко от 40 м), дължина .….м, широчина ... м
6. Просеки за въжени линии: **……** бр.
допустимо разстояние между просеките **……** м., дължина **……** м., широчина **……** м.
7. Направа на технологични просеки .....бр.
допустимо разстояние между тях .....м., дължина ……м., широчина ..... м.
8. Изграждане на нови временни складове (бр., площ в ха) **Складирането на материалите да се извършва на ВС и по границата на насаждението успоредно на разширенията на наличната пътна мрежа между оставащите на корен дървета, като се вземат мерки за опазването им с подръчни материали**
9. Мерки за опазване на оставащите на корен дървета, подраста, младиняка и почвата **При сечта и извоза на дървесината да се пазят от повреди не маркираните дървета. Дърветата подлежащи за сеч да се повалят в посока свободна от подраст, младиняк и оставащи на корен дървета. При извоза на дървесината под формата на сортименти да се опазват и да не се наранява оставащите на корен дървета с използване на подръчни материали- гуми, ламарини и други. След приключване на извоза, извозните пътища да се запълнят с клони, камъни и др. подобни, за да се избегне появата на ерозионни процеси .**
10. Начини за почистване на сечището **Почистването на сечището да се извършва чрез събиране вършината на купчини с диаметър 1,5 м. или равномерно разхвърляне на вършината в сечището извън местата с наличен подраст.**
11. Други указания: **Да се опазват канавките, водостоците и да се почистват своевременно от отпадъци от сечта. Да се секат само дървета, които са маркирани с КГМ и отбелязани на гр. височина 1,30м. Всички битови и промишлени отпадъци да се събират ежедневно, да се изнасят извън горските територии и изхвърлят на определените за това места. На временните складове да се обособят места за събиране на битовите отпадъци и място за зареждане с ГСМ.**
12. Всички операции по подготвителните и основните работи да се извършват съгласно изискванията на Правилника за здравословни и безопасни условия на труд в горите и правилата за противопожарна безопасност в горите

ЗАПОЗНАТ с технологичния план: ……/попълва се след издаването на позволителното за сеч/
Лицето по чл. 108, ал. 2 от ЗГ, на което е издадено позволително за сеч № .....
……
/ трите имена, подпис, дата - /
№ и дата на удостоверението за упражняване на лесовъдска практика: ……

Образец по чл. 53, ал. 6 от НСГ

Изготвил:
Албен Узунов
/име, фамилия,/ подпис: ... /п/*
дата: **29.09.2020 г.**
№ и дата на удостоверението за упражняване на лесовъдска практика: 6115/26.03.2012 г.

Одобрил
инж. Динко Господинов /п/*
име, фамилия,/ подпис: .....
дата: 05.10.2020 г.,
№ и дата на удостоверението за упражняване на лесовъдска практика: 3121/26.03.2012 г.

ТЕХНОЛОГИЧЕН ПЛАН № 1

За добив на дървесина от отдел 321 подотдел В
На ТП ДЛС „ Кормисош" – гр. Лъки */попълва се само за държавни гори/*
Община град Лъки; Землище село Манастир;
имот с (кадастрален идентификатор/КВС) №....., */попълва се само за недържавни гори/*

I. Схема за добива на дървесина от насаждението

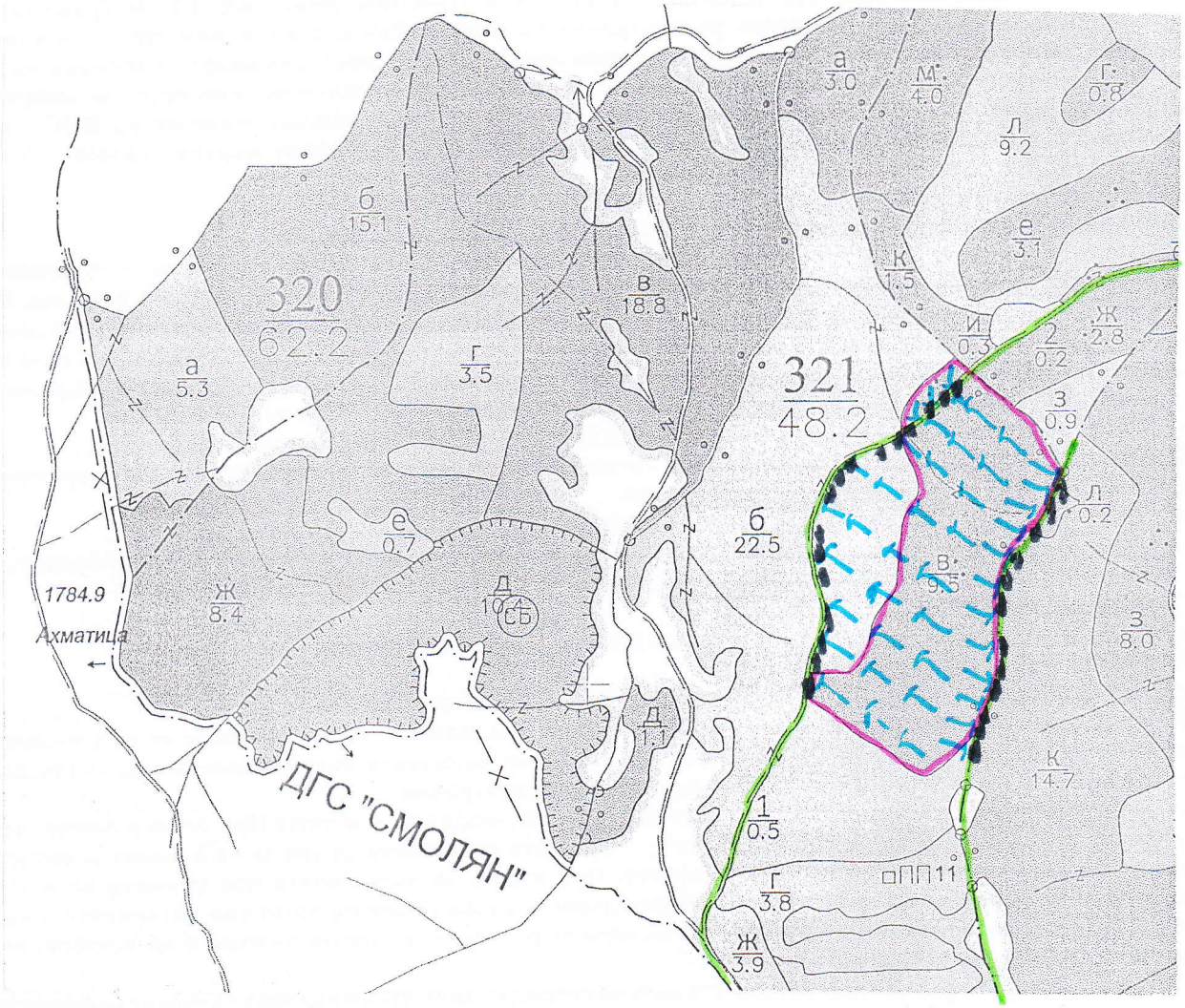

Легенда:

- проектирани коларски вр. извозни пътища
- проектирани тракторни вр. извозни пътища
- съществуващи извозни пътища
- временен склад
- съществуващ автомобилен път
- трасе на въжена линия
- технологична просека
- проектиран автомобилен път
- сечище

На схемата задължително се нанасят контурите на насаждението/имота, съществуващите и проектирани временни горски пътища, технологичните просеки, просеките за въжени линии, извозни пътища, временни складове както и връзката им със съществуващата автомобилна пътна мрежа.

II. Характеристика на насаждението

1. Вид на сечта **Пробирка** / интензивност **25 %**
Втори вид сеч ……/ интензивност …….%
2. Площ на подотдела **9,5** ха Размер на сечището **9,5** ха
3. Състав по план/програма **См 10, Бк, Ела;** 4. действителен **См 10, Бк, Ела**
5. Запас на 1 ха: с клони **342** куб.м/ха , без клони **280** куб. м/ха.
6. Среден наклон на терена **12** градуса.
7. Очакван добив от маркираната дървесина **609** лежаща маса, куб.м.

дърв. вид / категория	См				дърв. вид / категория	См				См	
едра	229				дребна	17				вършина	256
средна	176				дърва	187					

8.Наличие и характеристика на подраста преди сечта ……(състав, възраст, средна височина, % на покритие) .
9.Средно извозно разстояние **250** м;
10. Други характеристики на насаждението (*токовища, сватбовища, надлесни дървета, сервитути, защитени територии, Натура 2000, защитени видове описани в доклада за гори с висока консервационна стойност, мъртва дървесина, вододайни зони, биологично разнообразие и др.* **Насаждението попада в защитена зона птици и хабитати на екологичната мрежа Натура 2000, BG 0001031/Родопи – Средни/. Съгласно Доклада за гори с висока консервационна стойност насаждението попада във ВКС 1.1. Защитени територии и защитени зони. ВКС 1.2. Застрашени, изчезващи и ендемични видове. ВКС 1.3. Критични концентрации на ВКС 2. Екосистеми и мозайки от екосистеми на ниво ландшафт. Непокътнати горски ландшафти, големи екосистеми на ниво ландшафт и мозайки от екосистеми с глобално, регионално или национално значение, в които съществуват жизнени популации на повечето естествено срещащи се видове в естествените им модели на разпространение и обилие. Наличие на ВКС (указания): При провеждане на лесовъдски дейности да се поддържат определено количество мъртва дървесина в насаждението, дървета с хралупи, единични групи стари дървета.**

III. Технологични указания

1. Дървесината в насаждението да се добива при спазване на технологичната схема по т. I
2. Сечта ще се извършва с (моторен трион, ръчно, машини; кастренето на отсечените стъбла се извършва: в сечище, на временен склад) **с бензиномоторен трион. Кастрене на повалените дървета в сечището с БМТ и брадва. Разкройването на стъблата да се осъществява с БМТ в сечището. Помощни средства – брадви, цапини, лостове, клинове и други.**
3. Извозът от сечището до временните складове ще се осъществява **чрез ръчно спускане, животинска сила и трактор под формата на сортименти с дължина до 5м. по оказаните временни извозни пътища на скицата. Дървените материали на временните складове да са подредени и с отбелязан на един от отрезите обем на всяка секция.**
на (цели стъбла, дълги/къси секции, сортименти, чипс и др.; с влачене по терена, изцяло натоварени)……..
4. Проектирани нови горски автомобилни пътища съгласно Наредба 5 за строителството в горските територии без промяна на предназначението им: дължина ……м. широчина ……м.
5. Изграждане и ремонт на временни извозни горски пътища:
5.1 Тракторни – допустимо разстояние между тях .....м (не по-малко от 40 м), дължина ……м, широчина 4 м.
5.2 Коларски - разстояние между тях.....м (не по-малко от 40 м), дължина .....м, широчина ... м
6. Просеки за въжени линии: **……** бр.
допустимо разстояние между просеките **……** м., дължина **……** м., широчина **……** м.
7. Направа на технологични просеки .....бр.
допустимо разстояние между тях .....м., дължина ……м., широчина ..... м.
8. Изграждане на нови временни складове (бр., площ в ха) **Складирането на материалите да се извършва на ВС и по границата на насаждението успоредно на разширенията на наличната пътна мрежа между оставащите на корен дървета, като се вземат мерки за опазването им с подръчни материали**
9. Мерки за опазване на оставащите на корен дървета, подраста, младиняка и почвата **При сечта и извоза на дървесината да се пазят от повреди не маркираните дървета. Дърветата подлежащи за сеч да се повалят в посока свободна от подраст, младиняк и оставащи на корен дървета. При извоза на дървесината под формата на сортименти да се опазват и да не се наранява оставащите на корен дървета с използване на подръчни материали- гуми, ламарини и други. След приключване на извоза, извозните пътища да се запълнят с клони, камъни и др. подобни, за да се избегне появата на ерозионни процеси .**
10. Начини за почистване на сечището **Почистването на сечището да се извършва чрез събиране вършината на купчини с диаметър 1,5 м. и височина 2 м в сечището извън местата с наличен подраст.**
11. Други указания: **Да се опазват канавките, водостоците и да се почистват своевременно от отпадъци от сечта. Да се секат само дървета, които са маркирани с КГМ и отбелязани на гр. височина 1,30м. Всички битови и промишлени отпадъци да се събират ежедневно, да се изнасят извън горските територии и изхвърлят на определените за това места. На временните складове да се обособят места за събиране на битовите отпадъци и място за зареждане с ГСМ.**
12. Всички операции по подготвителните и основните работи да се извършват съгласно изискванията на Правилника за здравословни и безопасни условия на труд в горите и правилата за противопожарна безопасност в горите

ЗАПОЗНАТ с технологичния план: ……/попълва се след издаването на позволителното за сеч/
Лицето по чл. 108, ал. 2 от ЗГ, на което е издадено позволително за сеч № .....
……
/ трите имена, подпис, дата - /
№ и дата на удостоверението за упражняване на лесовъдска практика: ……

Образец по чл. 53, ал. 6 от НСГ

Изготвил:
Николай Пайталов /п/*
/име, фамилия,/ подпис: .....
дата: 19.07.. 2018 г.,
№ и дата на удостоверението за упражняване на лесовъдска практика: **6122/26.03.2012 г.**

Одобрил:..... /п/* .....
инж. Динко Господинов
име, фамилия,/ подпис: .....
дата:.....г.,
№ и дата на удостоверението за упражняване на лесовъдска практика: **3121/26.03.2012 г.**

ТЕХНОЛОГИЧЕН ПЛАН № 1

За добив на дървесина от отдел **322** подотдел **Ж**
На ТП ДЛС „ Кормисош" – гр. Лъки */попълва се само за държавни гори/*
Община **град Лъки**; Землище **село Манастир**;
имот с (кадастрален идентификатор/КВС) №....., */попълва се само за недържавни гори/*

I. Схема за добива на дървесина от насаждението

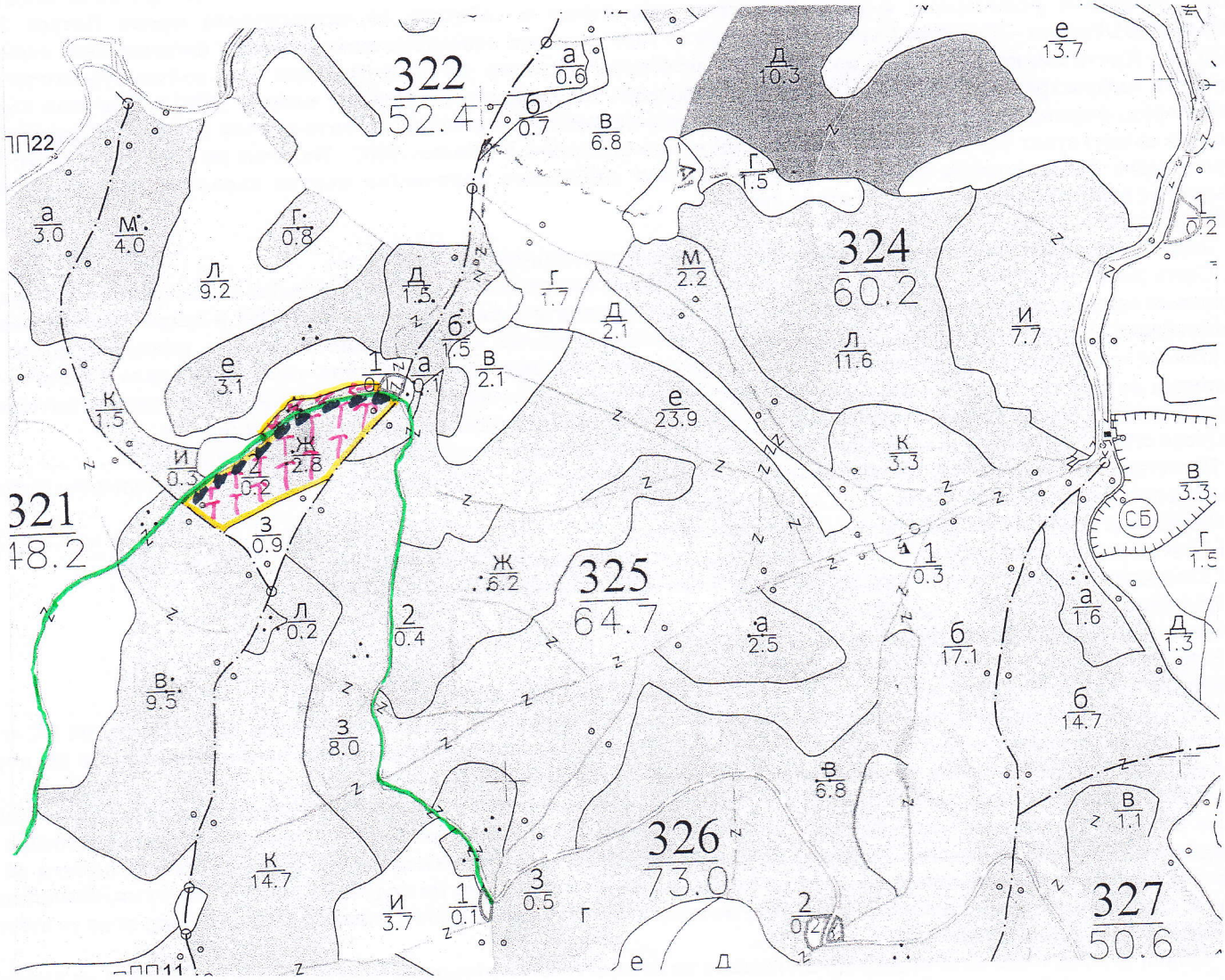

Легенда:

- проектирани коларски вр. извозни пътища
- проектирани тракторни вр. извозни пътища
- съществуващи извозни пътища
- временен склад
- съществуващ автомобилен път
- трасе на въжена линия
- технологична просека
- проектиран автомобилен път
- сечище

На схемата задължително се нанасят контурите на насаждението/имота, съществуващите и проектирани временни горски пътища, технологичните просеки, просеките за въжени линии, извозни пътища, временни складове както и връзката им със съществуващата автомобилна пътна мрежа.

II. Характеристика на насаждението

1. Вид на сечта **Пробирка** / интензивност **15%**
Втори вид сеч ……/ интензивност …….%
2. Площ на подотдела **2,8** ха Размер на сечището **2,8** ха
3. Състав по план/програма **См 7, Бк 3** 4. действителен **См 7, Бк 3**
5. Запас на 1 ха: с клони **293** куб.м/ха , без клони **240** куб. м/ха.
6. Среден наклон на терена **15** градуса.
7. Очакван добив от маркираната дървесина **120** лежаща маса, куб.м.

дърв. вид / категория	См	Бк				дърв. вид / категория	См	Бк				См, Бк	
едра	30	0				дребна	2	0				вършина	43
средна	39	0				дърва	27	22					

8.Наличие и характеристика на подраста преди сечта ……(състав, възраст, средна височина, % на покритие) .
9.Средно извозно разстояние **100** м;
10. Други характеристики на насаждението (*токовища, сватбовища, надлесни дървета, сервитути, защитени територии, Натура 2000, защитени видове описани в доклада за гори с висока консервационна стойност, мъртва дървесина, вододайни зони, биологично разнообразие и др.)* **Защитена зона птици и хабитати на екологичната мрежа Натура 2000. BG 0001031/Родопи – Средни/. Съгласно Доклада за гори с висока консервационна стойност насаждението попада в ВКС 1.3 Критични концентрации на видове. Сватбовище на елени. Да не се изгражда нова пътна, туристическа и спортна инфраструктура. Да не се допуска застрояване на ливадите и горските площи. ВКС 2. Значими горски територии, формиращи ландшафт от регионално или национално значение, в които всички естествено срещащи се видове съществуват при естествени условия на разпространение и обилие. ВКС Наличие на ВКС (указания): При провеждане на лесовъдски дейности да се поддържат определено количество мъртва дървесина в насаждението, дървета с хралупи, единични групи стари дървета.**

III. Технологични указания

1. Дървесината в насаждението да се добива при спазване на технологичната схема по т. I
2. Сечта ще се извършва с (моторен трион, ръчно, машини; кастренето на отсечените стъбла се извършва: в сечище, на временен склад) **с бензиномоторен трион. Кастрене на повалените дървета в сечището с БМТ и брадва. Разкройването на стъблата да се осъществява с БМТ в сечището. Помощни средства – брадви, цапини, лостове, клинове и други.**
3. Извозът от сечището до временните складове ще се осъществява **чрез ръчно спускане, животинска сила** и **трактор под формата на сортименти с дължина до 5м. по оказаните временни извозни пътища на скицата.Дървените материали на временните складове да са подредени и с отбелязан на един от отрезите обем на всяка секция.**
на (цели стъбла, дълги/къси секции, сортименти, чипс и др.; с влачене по терена, изцяло натоварени)……..
4. Проектирани нови горски автомобилни пътища съгласно Наредба 5 за строителството в горските територии без промяна на предназначението им: дължина ……м. широчина ……м.
5. Изграждане и ремонт на временни извозни горски пътища:
5.1 Тракторни – допустимо разстояние между тях .....м (не по-малко от 40 м), дължина ……м, широчина 4 м.
5.2 Коларски - разстояние между тях.....м (не по-малко от 40 м), дължина .....м, широчина ... м
6. Просеки за въжени линии: **……..**бр.
допустимо разстояние между просеките **…….** м., дължина **……. м.**, широчина **……. м.**
7. Направа на технологични просеки .....бр.
допустимо разстояние между тях .....м., дължина ……м., широчина ..... м.
8. Изграждане на нови временни складове (бр., площ в ха) **Складирането на материалите да се извършва на ВС и по границата на насаждението успоредно на разширенията на наличната пътна мрежа между оставащите на корен дървета, като се вземат мерки за опазването им с подръчни материали**
9. Мерки за опазване на оставащите на корен дървета, подраста, младиняка и почвата **При сечта и извоза на дървесината да се пазят от повреди не маркираните дървета. Дърветата подлежащи за сеч да се повалят в посока свободна от подраст, младиняк и оставащи на корен дървета. При извоза на дървесината под формата на сортименти да се опазват и да не се наранява оставащите на корен дървета с използване на подръчни материали- гуми, ламарини и други. След приключване на извоза, извозните пътища да се запълнят с клони, камъни и др. подобни, за да се избегне появата на ерозионни процеси .**
10. Начини за почистване на сечището **Почистването на сечището да се извършва чрез събиране вършината на купчини с диаметър 1,5 м. или равномерно разхвърляне на вършината в сечището извън местата с наличен подраст.**
11. Други указания: **Да се опазват канавките, водостоците и да се почистват своевременно от отпадъци от сечта. Да се секат само дървета, които са маркирани с КГМ и отбелязани на гр. височина 1,30м.**
Всички битови и промишлени отпадъци да се събират ежедневно, да се изнасят извън горските територии и изхвърлят на определените за това места.
12. Всички операции по подготвителните и основните работи да се извършват съгласно изискванията на Правилника за здравословни и безопасни условия на труд в горите и правилата за противопожарна безопасност в горите

ЗАПОЗНАТ с технологичния план: ……/попълва се след издаването на позволителното за сеч/
Лицето по чл. 108, ал. 2 от ЗГ, на което е издадено позволително за сеч № .....

……
/ трите имена, подпис, дата - /
№ и дата на удостоверението за упражняване на лесовъдска практика: ……

Образец по чл. 53, ал. 6 от НСГ

Изготвил:
Емил Топалов
/име, фамилия,/ подпис: /п/*
дата: **11.09. 2020 г.**
№ и дата на удостоверението за упражняване на лесовъдска практика: **6120/26.03.2012 г.**

Одобрил: /п/*
инж. Динко Господинов
име, фамилия,/ подпис: .....
дата: 07.10.2020 г.
№ и дата на удостоверението за упражняване на лесовъдска практика: **3121/26.03.2012 г.**

ТЕХНОЛОГИЧЕН ПЛАН № 1

За добив на дървесина от отдел **325** подотдел **К**
На ТП ДЛС „ Кормисош" – гр. Лъки */попълва се само за държавни гори/*
Община **град Лъки**; Землище **село Манастир**;
имот с (кадастрален идентификатор/КВС) №....., */попълва се само за недържавни гори/*

I. Схема за добива на дървесина от насаждението

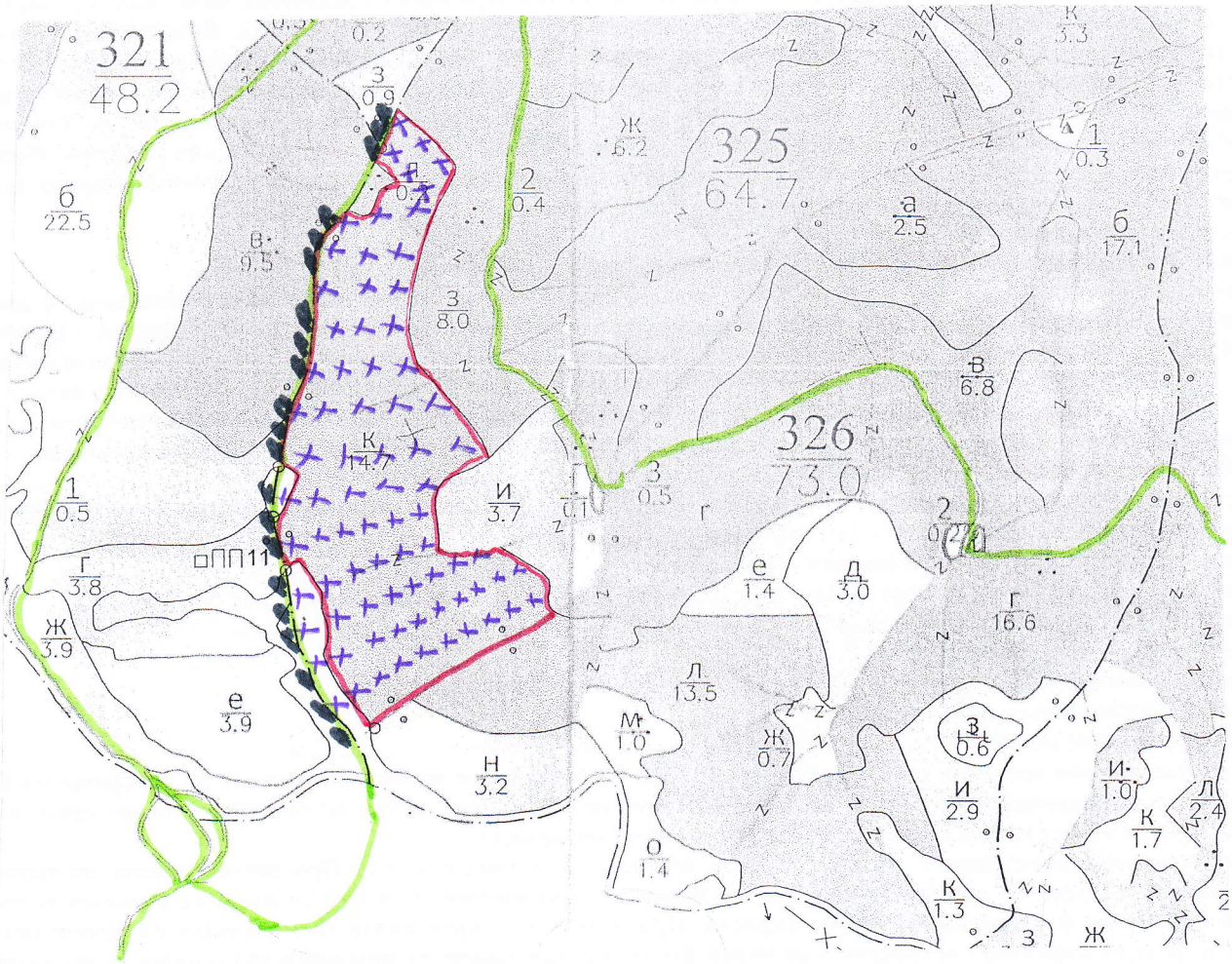

Легенда:

- проектирани коларски вр. извозни пътища
- съществуващи извозни пътища
- съществуващ автомобилен път
- технологична просека
- сечище
- проектирани тракторни вр. извозни пътища
- временен склад
- трасе на въжена линия
- проектиран автомобилен път

На схемата задължително се нанасят контурите на насаждението/имота, съществуващите и проектирани временни горски пътища, технологичните просеки, просеките за въжени линии, извозни пътища, временни складове както и връзката им със съществуващата автомобилна пътна мрежа.

II. Характеристика на насаждението

1. Вид на сечта **Групово – постепенна** / интензивност **25 %**
Втори вид сеч ……/ интензивност …….%
2. Площ на подотдела **14,7** ха Размер на сечището **14,7** ха
3. Състав по план/програма **См 10, Бк/ См10** 4. действителен **См 10, Бк/ См10**
5. Запас на 1 ха: с клони **567** куб.м/ха , без клони **489** куб. м/ха.
6. Среден наклон на терена **26** градуса.
7. Очакван добив от маркираната дървесина **1383** лежаща маса, куб.м.

дърв. вид / категория	См	Бк		дърв. вид / категория	См	Бк		См/Бк	
едра	1085	0		дребна	2	0		върша	616
средна	64	0		дърва	219	13			

8.Наличие и характеристика на подраста преди сечта **См 9, А-20, Н-5 м; пълн. 0,2; Бк 1, А-10, Н-3 м;** (състав, възраст, средна височина, % на покритие) .
9.Средно извозно разстояние **250** м;
10. Други характеристики на насаждението (*токовища, сватбовища, надлесни дървета, сервитути, защитени територии, Натура 2000, защитени видове описани в доклада за гори с висока консервационна стойност, мъртва дървесина, вододайни зони, биологично разнообразие и др* **Защитена зона птици и хабитати на екологичната мрежа Натура 2000. BG 0001031/Родопи – Средни/, местообитание 9410. ВКС 1.1. Защитени територии и защитени зони. ВКС 1.2. Застрашени, изчезващи и ендемични видове. ВКС 1.3. Критични концентрации на видове . ВКС 2. Екосистеми и мозайки от екосистеми на ниво ландшафт. Непокътнати горски ландшафти, големи екосистеми на ниво ландшафт и мозайки от екосистеми с глобално, регионално или национално значение, в които съществуват жизнени популации на повечето естествено срещащи се видове в естествените им модели на разпространение и обилие. ВКС 3. Екосистеми и местообитания. Редки, защитени или застрашени от изчезване екосистеми, местообитания или рефугии. Наличие на ВКС (указания): При провеждане на лесовъдски дейности да се поддържат определено количество мъртва дървесина в насаждението, дървета с хралупи, единични групи стари дървета.**

III. Технологични указания

1. Дървесината в насаждението да се добива при спазване на технологичната схема по т. I
2. Сечта ще се извършва с (моторен трион, ръчно, машини; кастренето на отсечените стъбла се извършва: в сечище, на временен склад) **с бензиномоторен трион. Кастрене на повалените дървета в сечището с БМТ и брадва. Разкройването на стъблата да се осъществява с БМТ в сечището. Помощни средства – брадви, цапини, лостове, клинове и други.**
3. Извозът от сечището до временните складове ще се осъществява **чрез ръчно спускане, животинска сила и въжена линия под формата на сортименти с дължина до 5м. по оказаните временни извозни пътища на скицата. Дървените материали на временните складове да са подредени и с отбелязан на един от отрезите обем на всяка секция.**
на (цели стъбла, дълги/къси секции, сортименти, чипс и др.; с влачене по терена, изцяло натоварени)……..
4. Проектирани нови горски автомобилни пътища съгласно Наредба 5 за строителството в горските територии без промяна на предназначението им: дължина ……м. широчина ……м.
5. Изграждане и ремонт на временни извозни горски пътища:
5.1 Тракторни – допустимо разстояние между тях .....м (не по-малко от 40 м), дължина ……м, широчина 4 м.
5.2 Коларски - разстояние между тях.....м (не по-малко от 40 м), дължина .....м, широчина ... м
6. Просеки за въжени линии: **15** бр.
допустимо разстояние между просеките **60** м., дължина **250 м.**, широчина **4 м.**
7. Направа на технологични просеки .....бр.
допустимо разстояние между тях .....м., дължина ……м., широчина ..... м.
8. Изграждане на нови временни складове (бр., площ в ха) **Складирането на материалите да се извършва на ВС и по границата на насаждението успоредно на разширенията на наличната пътна мрежа между оставащите на корен дървета, като се вземат мерки за опазването им с подръчни материали**
9. Мерки за опазване на оставащите на корен дървета, подраста, младиняка и почвата **При сечта и извоза на дървесината да се пазят от повреди не маркираните дървета. Дърветата подлежащи за сеч да се повалят в посока свободна от подраст, младиняк и оставащи на корен дървета. При извоза на дървесината под формата на сортименти да се опазват и да не се наранява оставащите на корен дървета с използване на подръчни материали- гуми, ламарини и други. След приключване на извоза, извозните пътища да се запълнят с клони, камъни и др. подобни, за да се избегне появата на ерозионни процеси .**
10. Начини за почистване на сечището **Почистването на сечището да се извършва чрез събиране върша на купчини с диаметър 1,5 м. и височина 2 м в сечището извън местата с наличен подраст.**
11. Други указания: **Да се опазват канавките, водостоците и да се почистват своевременно от отпадъци от сечта. Да се секат само дървета, които са маркирани с КГМ и отбелязани на гр. височина 1,30м. Всички битови и промишлени отпадъци да се събират ежедневно, да се изнасят извън горските територии и изхвърлят на определените за това места. На временните складове да се обособят места за събиране на битовите отпадъци и място за зареждане с ГСМ.**
12. Всички операции по подготвителните и основните работи да се извършват съгласно изискванията на Правилника за здравословни и безопасни условия на труд в горите и правилата за противопожарна безопасност в горите

ЗАПОЗНАТ с технологичния план: ……/попълва се след издаването на позволителното за сеч/
Лицето по чл. 108, ал. 2 от ЗГ, на което е издадено позволително за сеч № .....
……
/ трите имена, подпис, дата - /
№ и дата на удостоверението за упражняване на лесовъдска практика: ……

* Налице е положен подпис, като същият е заличен съгласно Общия регламент за защита на личните данни (Регламент (ЕС) 2016/679)